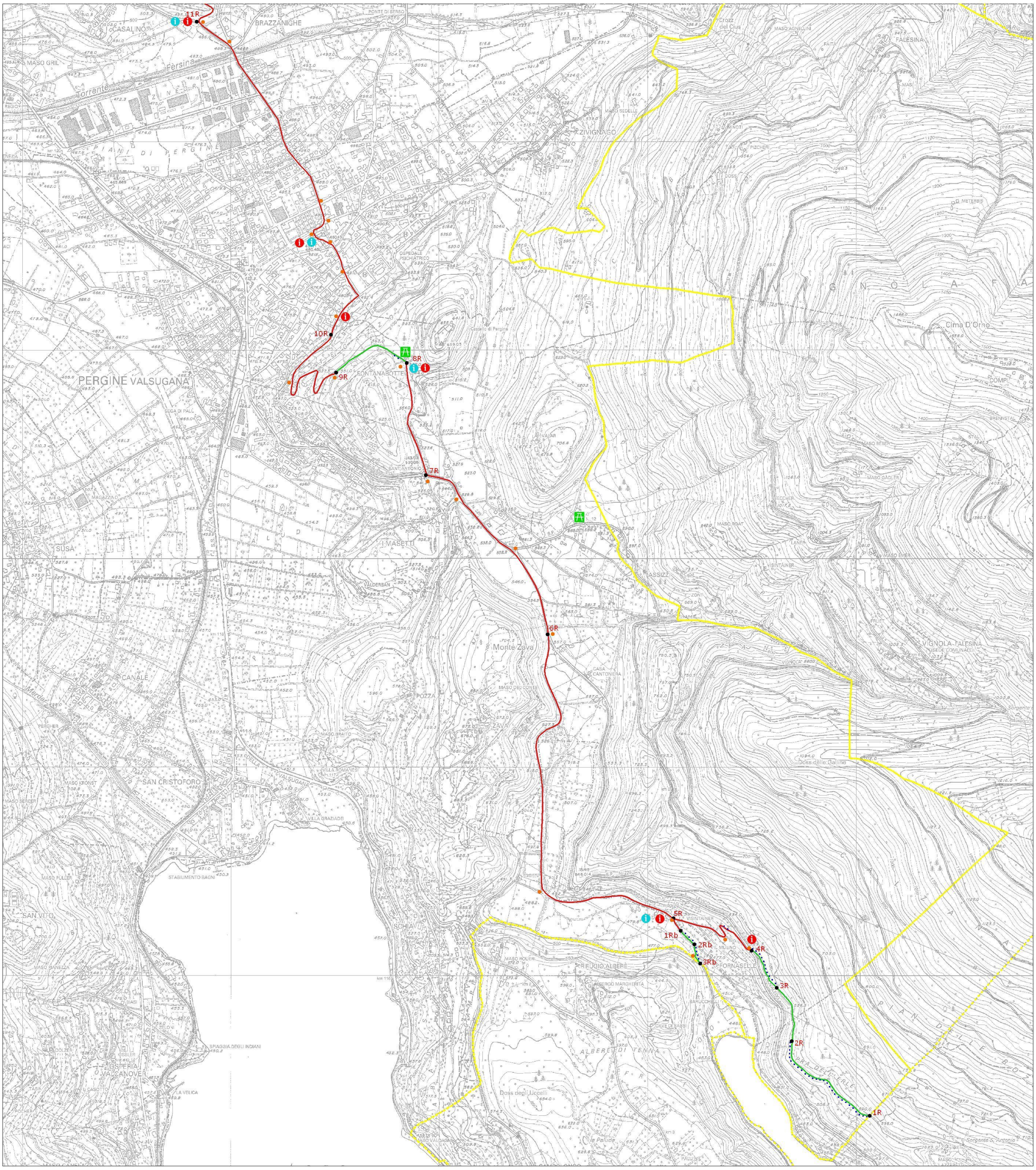

GAL VALSUGANA LEADER PLUS

Percorso ciclopedonale via Claudia Augusta Altinate

Comune di Pergine Valsugana (1)

LEGENDA

- ASFALTO
- STERRATO/SENTIERO
- TRATTO DA RIPRISTINARE
- CONFINE COMUNALE
- TABELLONE RIEPILOGATIVO
- TABELLONE INFORMATIVO
- AREA DI SOSTA
- FRECCIA

scala
1 : 10.000

data
settembre 2003

VALSUGANA

Percorso ciclopedonale
via Claudia Augusta Altinate

Comune di Pergine Valsugana (2)

LEGENDA

- ASFALTO
- STERRATO/SENTIERO
- TRATTO DA RIPRISTINARE
- CONFINE COMUNALE
- TABELLONE RIEPILOGATIVO
- TABELLONE INFORMATIVO
- AREA DI SOSTA
- FRECCIA

scala
1 : 10.000

data
settembre 2003

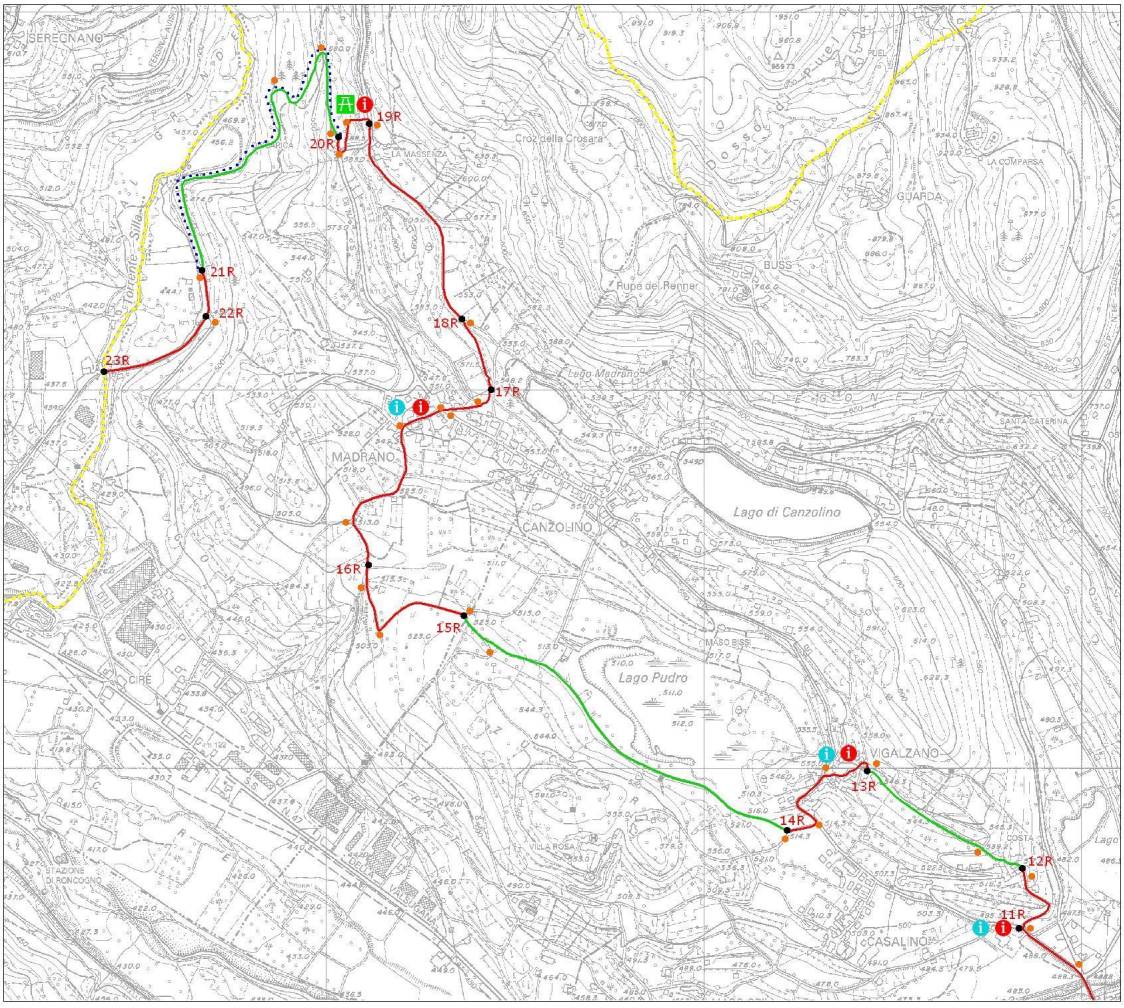

GAL VALSUGANA

Percorso ciclopedonale
via Claudia Augusta Altinate

Comune di Pieve Tesino

LEGENDA

- ASFALTO
- STERRATO/SENTIERO
- TRATTO DA RIPRISTINARE
- CONFINE COMUNALE
- TABELLONE RIEPILOGATIVO
- TABELLONE INFORMATIVO
- AREA DI SOSTA
- FRECCIA

scala
1 : 10.000

data
settembre 2003

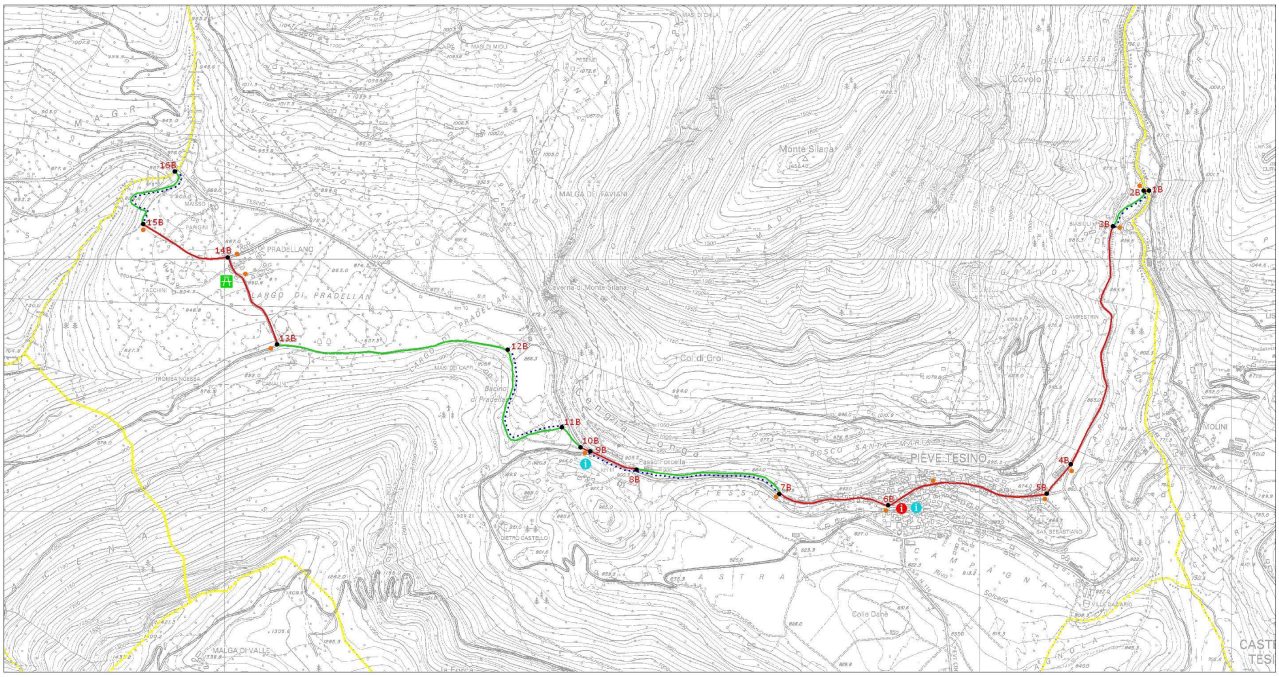

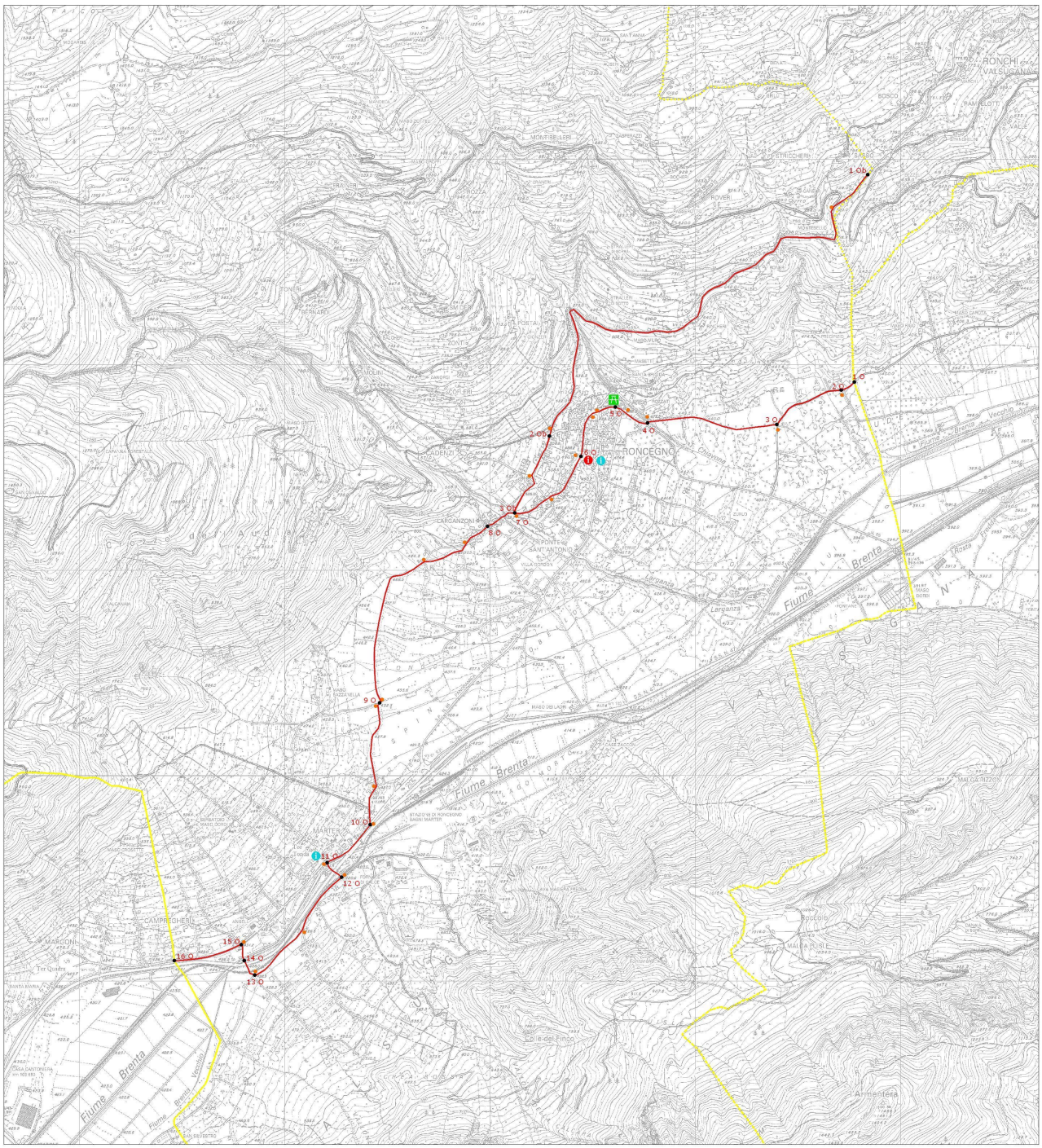

VALSUGANA

Percorso ciclopedonale
via Claudia Augusta Altinate

Comune di Roncegno

LEGENDA

- ASFALTO
- STERRATO/SENTIERO
- TRATTO DA RIPRISTINARE
- CONFINE COMUNALE
- TABELLONE RIEPILOGATIVO
- TABELLONE INFORMATIVO
- AREA DI SOSTA
- FRECCIA

scala
1 : 10.000

data
settembre 2003

GAL VALSUGANA
LEADER PLUS

Percorso ciclopedonale via Claudia Augusta Altinate

Comune di Ronchi

LEGENDA

- ASFALTO
- STERRATO/SENTIERO
- TRATTO DA RIPRISTINARE
- CONFINE COMUNALE
- TABELLONE RIEPILOGATIVO
- TABELLONE INFORMATIVO
- AREA DI SOSTA
- FRECCIA

scala
1 : 10.000

data
settembre 2003

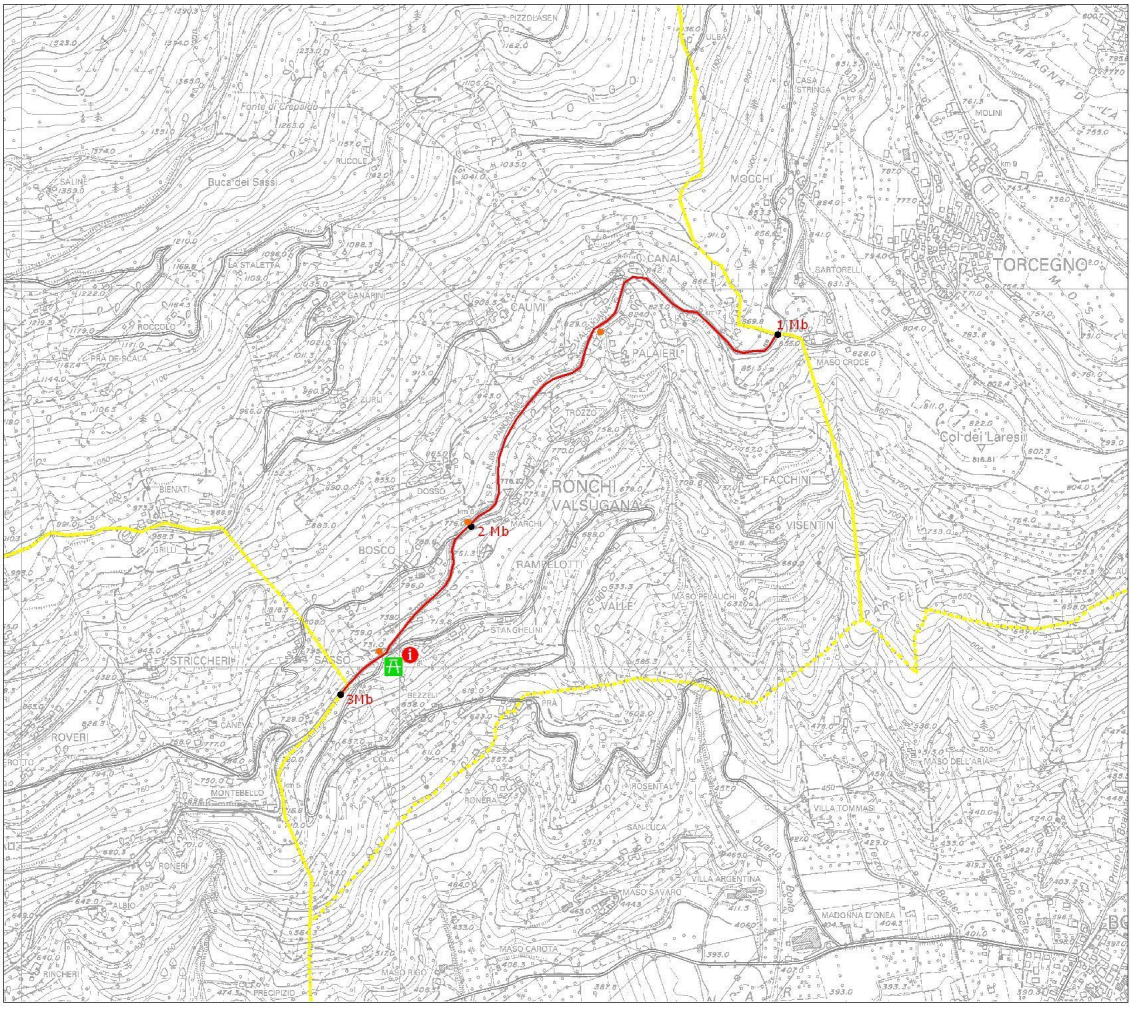

GAL VALSUGANA

Percorso ciclopedonale via Claudia Augusta Altinate

Comune di Scurelle

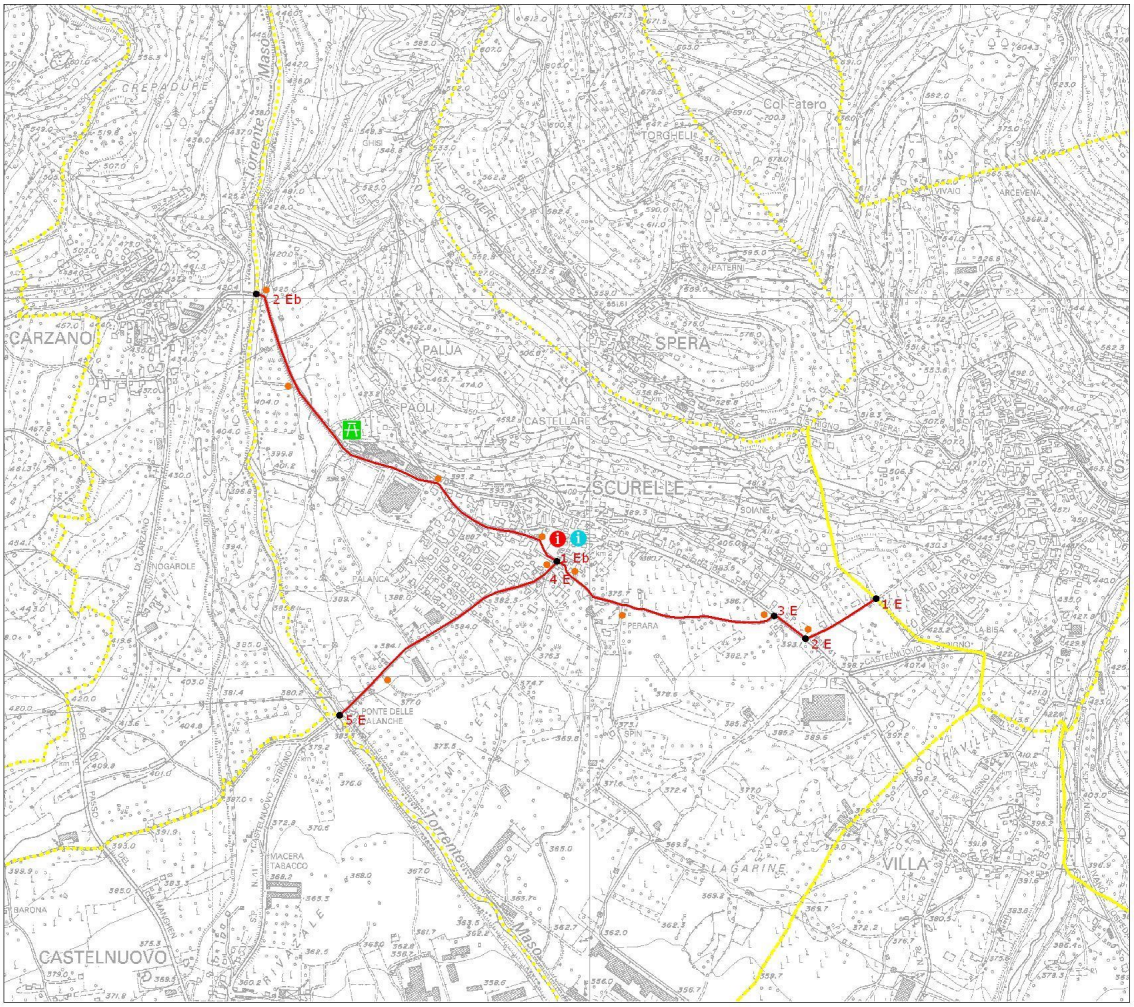

LEGENDA

- ASFALTO
- STERRATO/SENTIERO
- TRATTO DA RIPRISTINARE
- CONFINE COMUNALE
- TABELLONE RIEPILOGATIVO
- TABELLONE INFORMATIVO
- AREA DI SOSTA
- FRECCIA

scala
1 : 10.000

data
settembre 2003

GAL VALSUGANA
LEADER PLUS

Percorso ciclopedonale via Claudia Augusta Altinate

Comune di Strigno

LEGENDA

- ASFALTO
- STERRATO/SENTIERO
- TRATTO DA RIPRISTINARE
- CONFINE COMUNALE
- TABELLONE RIEPILOGATIVO
- TABELLONE INFORMATIVO
- AREA DI SOSTA
- FRECCIA

scala
1 : 10.000

data
settembre 2003

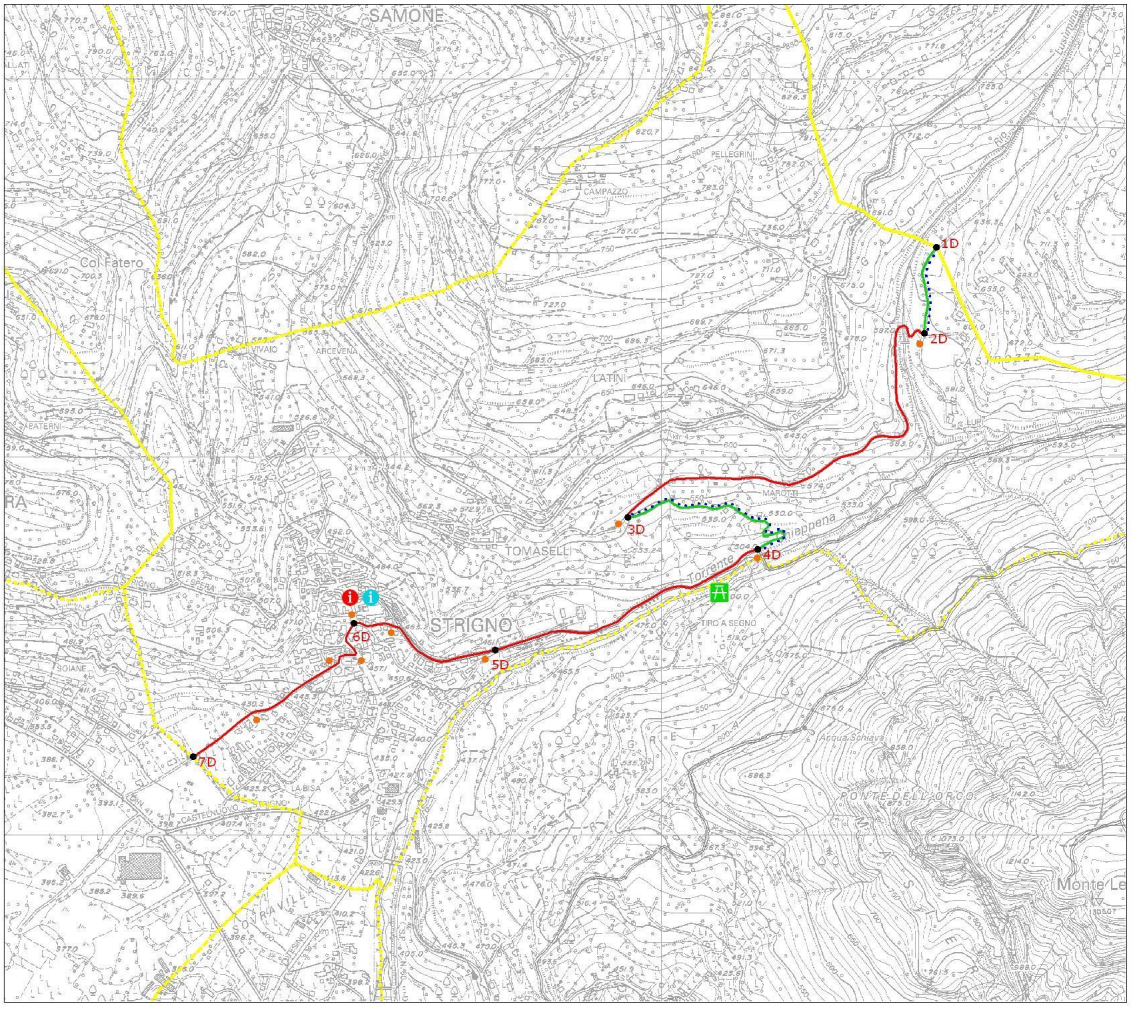

GAL VALSUGANA

Percorso ciclopedonale
via Claudia Augusta Altinate

Comune di Telve di Sopra

LEGENDA

- ASFALTO
- STERRATO/SENTIERO
- TRATTO DA RIPRISTINARE
- CONFINE COMUNALE
- TABELLONE RIEPILOGATIVO
- TABELLONE INFORMATIVO
- AREA DI SOSTA
- FRECCIA

scala
1 : 10.000

data
settembre 2003

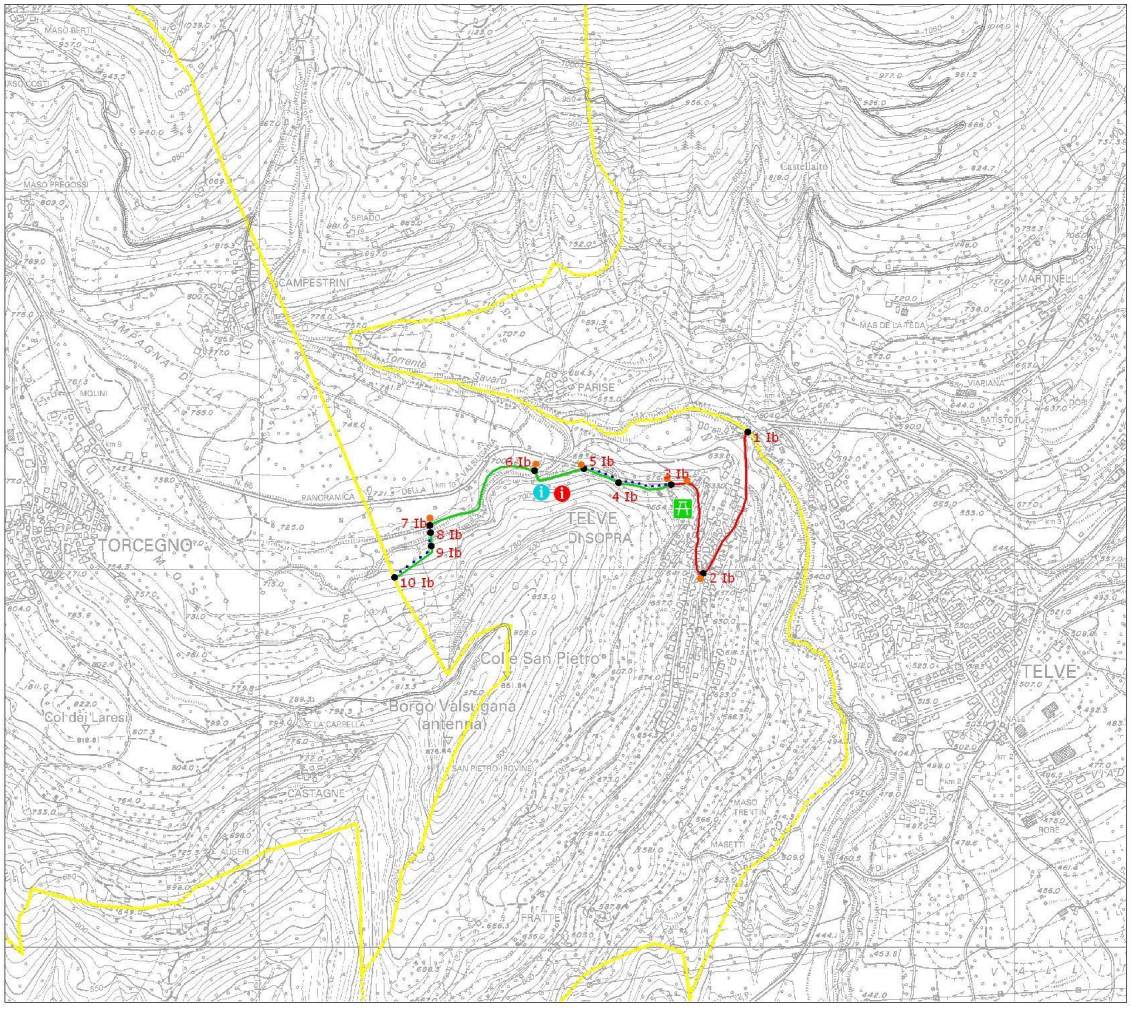

GAL VALSUGANA
LEADER PLUS

Percorso ciclopedonale via Claudia Augusta Altinate

Comune di Telve

LEGENDA

- ASFALTO
- STERRATO/SENTIERO
- TRATTO DA RIPRISTINARE
- CONFINE COMUNALE
- TABELLONE RIEPILOGATIVO
- TABELLONE INFORMATIVO
- AREA DI SOSTA
- FRECCIA

scala
1 : 10.000

data
settembre 2003

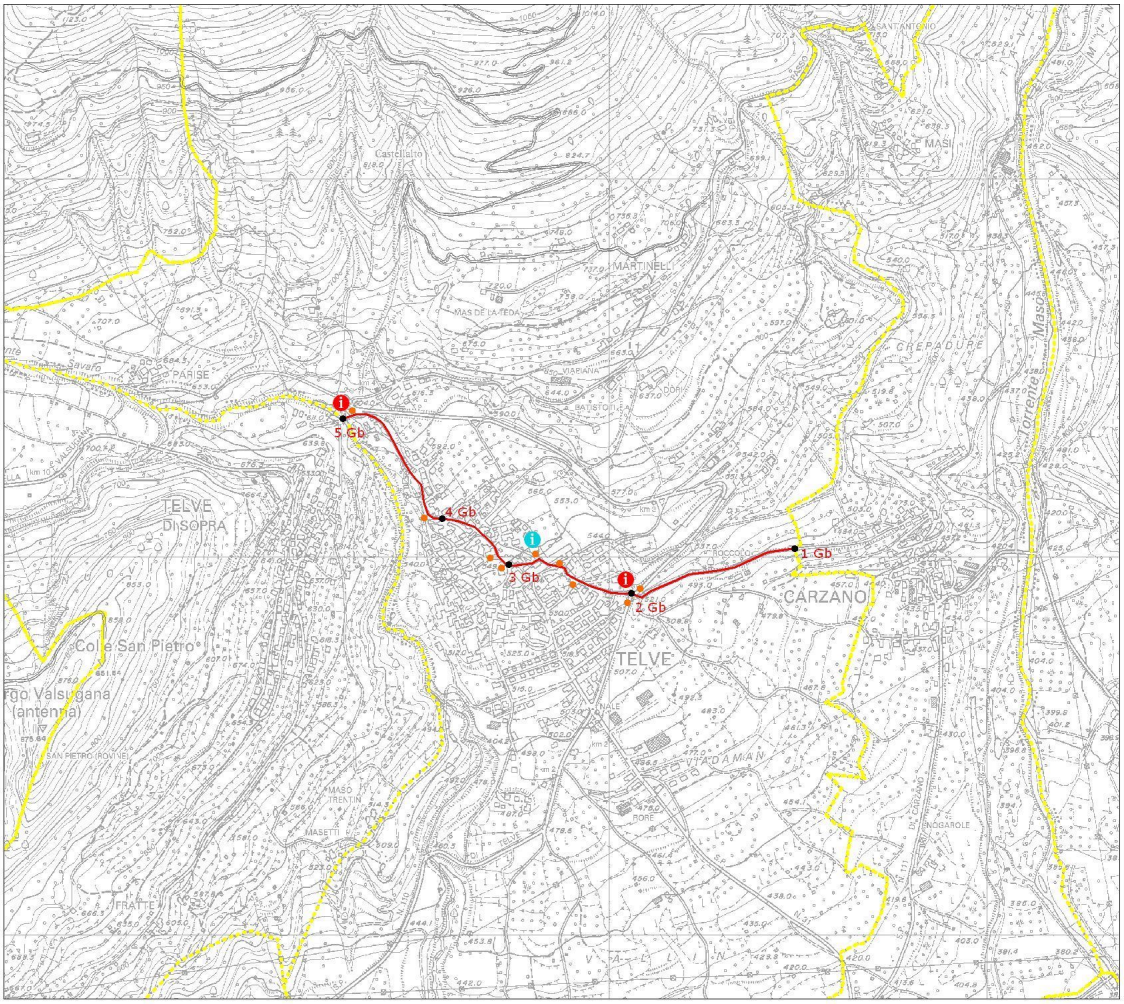

GAL VALSUGANA
LEADER PLUS

Percorso ciclopedonale via Claudia Augusta Altinate

Comune di Tenna

LEGENDA

- ASFALTO
- STERRATO/SENTIERO
- TRATTO DA RIPRISTINARE
- CONFINE COMUNALE
- TABELLONE RIEPILOGATIVO
- TABELLONE INFORMATIVO
- AREA DI SOSTA
- FRECCIA

scala
1 : 10.000

data
settembre 2003

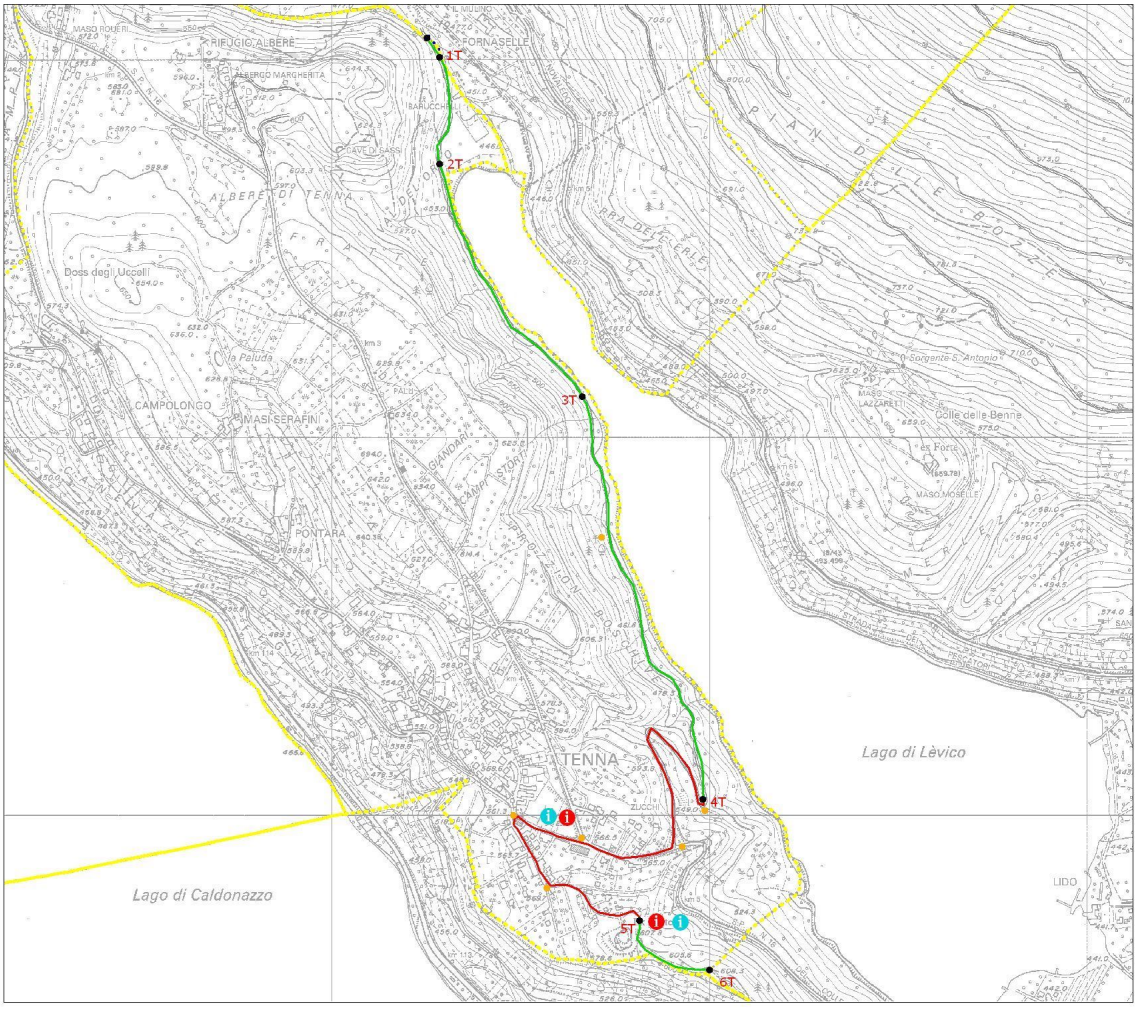

GAL VALSUGANA
LEADER PLUS

Percorso ciclopedonale via Claudia Augusta Altinate

Comune di Torcegno

LEGENDA

- ASFALTO
- STERRATO/SENTIERO
- TRATTO DA RIPRISTINARE
- CONFINE COMUNALE
- TABELLONE RIEPILOGATIVO
- TABELLONE INFORMATIVO
- AREA DI SOSTA
- FRECCIA

scala
1 : 10.000

data
settembre 2003

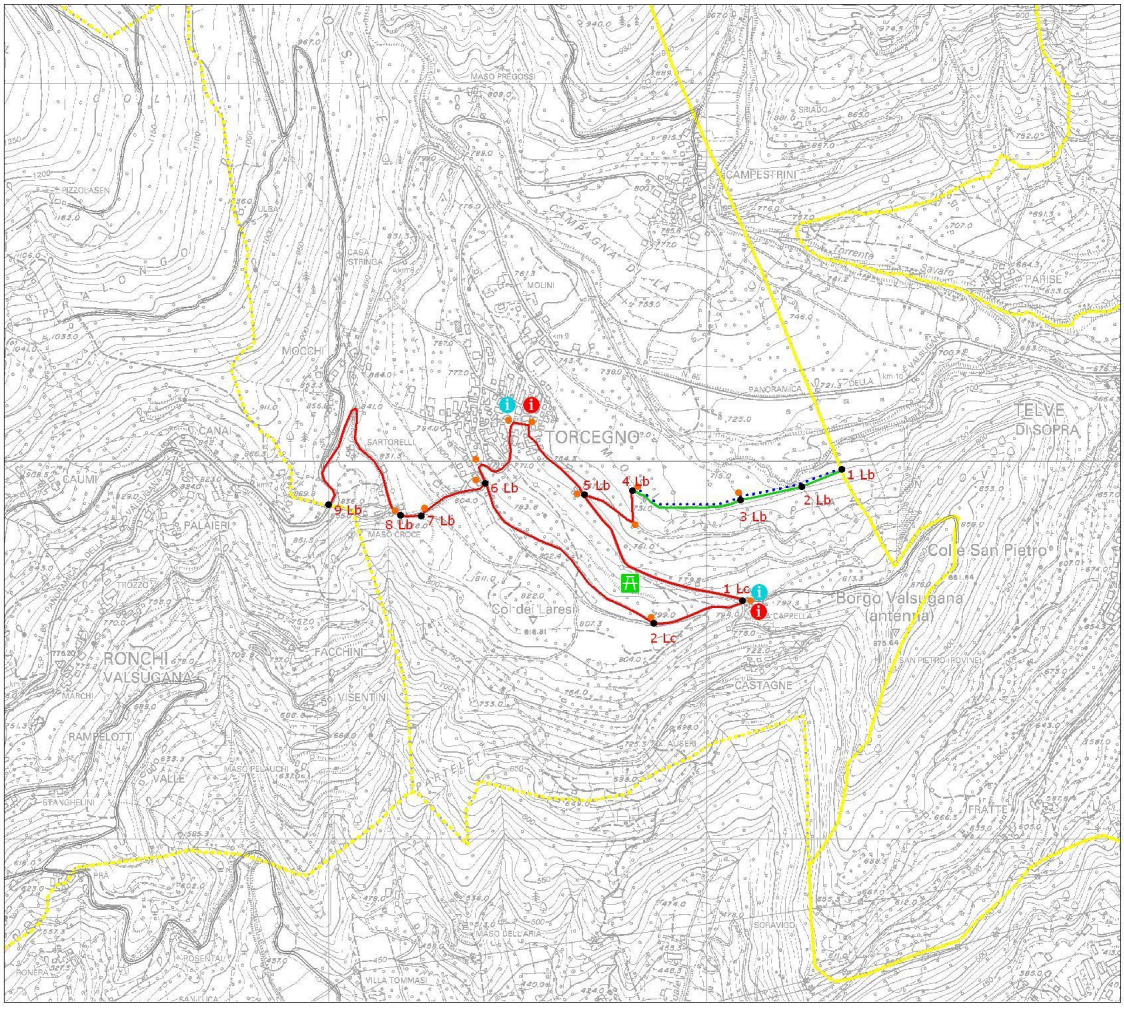

GAL VALSUGANA
LEADER PLUS

Percorso ciclopedonale via Claudia Augusta Altinate

Comune di Vattaro

LEGENDA

- ASFALTO
- STERRATO/SENTIERO
- TRATTO DA RIPRISTINARE
- CONFINE COMUNALE
- TABELLONE RIEPILOGATIVO
- TABELLONE INFORMATIVO
- AREA DI SOSTA
- FRECCIA

scala
1 : 10.000

data
settembre 2003

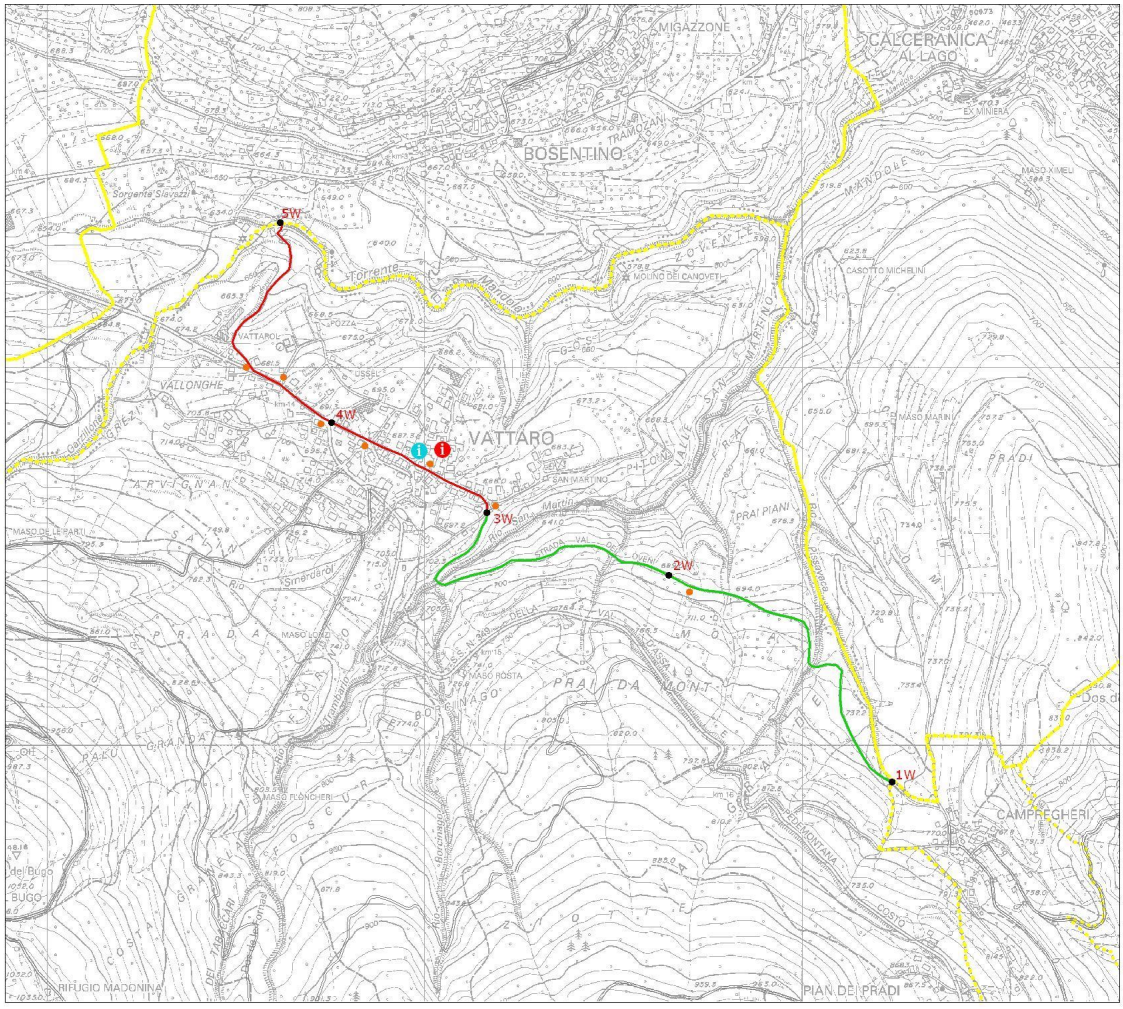

GAL VALSUGANA

Percorso ciclopedonale
via Claudia Augusta Altinate

Comune di Vigolo Vattaro

LEGENDA

- ASFALTO
- STERRATO/SENTIERO
- TRATTO DA RIPRISTINARE
- CONFINE COMUNALE
- TABELLONE RIEPILOGATIVO
- TABELLONE INFORMATIVO
- AREA DI SOSTA
- FRECCIA

scala
1 : 10.000
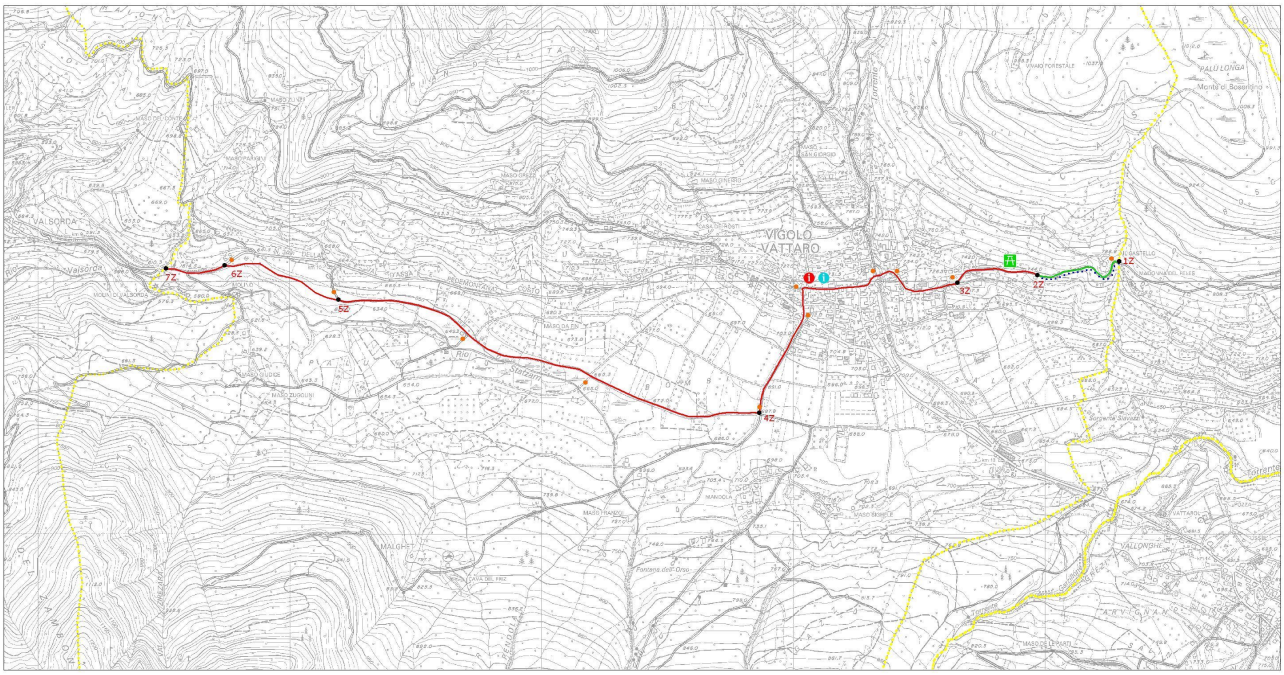
data
settembre 2003