PRESENTAZIONE DEI NUOVI BANDI GAL 2019

Le opportunità di finanziamento offerte dalla programmazione LEADER per gli enti pubblici, di formazione, le associazione e fondazioni

BREVE STORIA DEL GAL FINO AD OGGI



NASCITA DEL GAL (ottobre 2016)

APPROVAZIO-NE STRATEGIA (marzo 2017)

PUBBLICAZIONE 1° CICLO DI BANDI (luglio-ottobre 2017)

AGGIORNAMENTO DELLA STRATEGIA (maggio-dicembre 2018)

PUBBLICAZIONE 2° CICLO DI BANDI (febbraio-giugno 2019)

LE ESIGENZE ESPRESSE DAL TERRITORIO

1. DIVERSIFICARE il settore agricolo

2. Favorire INNOVAZIONE e RICAMBIO GENERAZIONALE in agricoltura

3. RIDURRE L'IMPATTO AMBIENTALE delle attività zootecniche

4. Qualificare e potenziare le INFRASTRUTTURE TURISTICHE e ricreative

5. Riqualificare il PATRIMONIO CULTURALE in chiave di promozione turistica

6. Migliorare l'OFFERTA TURISTICA, attivando nuovi servizi ed attività imprenditoriali collegate

7. Sviluppare l'utilizzo delle ICT nella promozione del territorio

8. Incentivare il RECUPERO DEI TERRENI MARGINALI

9. Promuovere la FORMAZIONE PROFESSIONALE degli addetti nei vari settori

L'IDEA GUIDA E GLI OBIETTIVI DELLA STRATEGIA

Qualificare l'offerta turistica e stimolare la cooperazione tra territori

Recuperare il patrimonio culturale come fattore di sviluppo locale

Incentivare l'**ammodernamento**, la **diversificazione** e lo **sviluppo** delle **aziende agricole**

I GRANDI CAMMINI SULLE TRACCE DELLA STORIA

Aumentare la professionalità e l'innovazione per le imprese del territorio

LA STRATEGIA DEL GAL: LE AZIONI

Formazione

1.1. Interventi a sostegno della formazione professionale ed alle azioni di sviluppo locale … Workshop - Corsi di formazione
256.000 Euro

Agricoltura

4.1. Interventi per la multifunzionalità delle aziende agricole e la valorizzazione delle produzioni tipiche locali
2.500.000,00 Euro

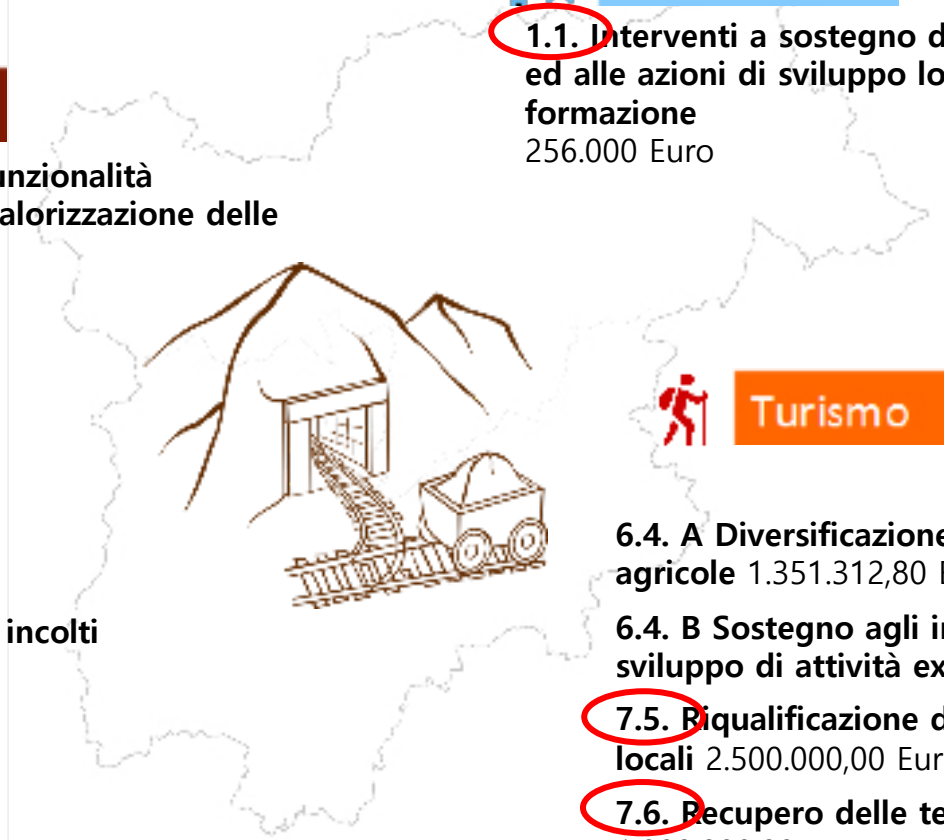

Turismo

6.4. A Diversificazione dell'attività delle imprese agricole 1.351.312,80 Euro

6.4. B Sostegno agli investimenti nella creazione e sviluppo di attività extra-agricole 551.312,80 Euro

7.5. Riqualificazione delle infrastrutture turistiche locali 2.500.000,00 Euro

7.6. Recupero delle testimonianze storico – culturali
1.800.000,00 Euro

Ambiente

4.3. Interventi per la bonifica dei terreni incolti
400.000,00 Euro

ESITI DEI BANDI 2017: AZIONE 1.1

12 PROGETTI PRESENTATI

12 PROGETTI AMMESSI

0 PROGETTI NON AMMESSI

BUDGET AZIONE 1.1

- **Risorse messe a bando nel 2017**: € 100.000,00
- **Risorse impegnate nel 2017**: € 35.972,60
- **Risorse messe a bando nel 2019**: € 220.027,40

ESITI DEI BANDI 2017: AZIONE 7.5

20 PROGETTI PRESENTATI

17 PROGETTI AMMESSI

3 PROGETTI NON AMMESSI

BUDGET AZIONE 7.5

- **Risorse messe a bando nel 2017**: € 1.500.000,00
- **Risorse impegnate nel 2017**: € 1.045.956,40
- **Risorse messe a bando nel 2019**: € 1.454.043,60

ESITI DEI BANDI 2017: AZIONE 7.6

19 PROGETTI PRESENTATI

8 PROGETTI AMMESSI E FINANZIATI

5 PROGETTI NON AMMESSI

BUDGET AZIONE 7.6

- **Risorse messe a bando nel 2017**: € 1.000.000,00
- **Risorse impegnate nel 2017**: € 727.665,55
- **Risorse messe a bando nel 2019**: € 1.072.334,45

AZIONE 1.1

INTERVENTI A SOSTEGNO DELLA FORMAZIONE PROFESSIONALE E ALLE AZIONI DI SVILUPPO LOCALE

BENEFICIARI E REQUISITI DI AMMISSIBILITÀ

- **CHI PUÒ FARE DOMANDA DI CONTRIBUTO?**

  Enti di formazione e fornitori di trasferimento di conoscenze regolarmente accreditati e/o riconosciuti idonei dalla Provincia Autonoma di Trento.

- **QUALI REQUISITI DEVE POSSEDERE IL SOGGETTO RICHIEDENTE?**

  - ✓ **Iscrizione all'elenco provinciale degli organismi di formazione accreditati** per l'ambito di attività di formazione continua, ai sensi delle Delibere della Giunta Provinciale n. 1820/2008 e n. 449/2013.
  - ✓ Offrire **garanzie minime in termini di base operativa** (competenza tecnica, organizzativa e strutturale) e **dimostrare di essere dotati di personale docente e tecnico qualificato**, professionale e competente.
  - ✓ Essere in possesso alla data di presentazione della domanda del **fascicolo aziendale validato da non più di 12 mesi.**

DESTINATARI E REQUISITI DI AMMISSIBILITÀ

- **CHI PUÒ PARTECIPARE AI PROGETTI FORMATIVI?**

1. **Settore agricolo**: imprenditori agricoli, loro coadiuvanti e partecipi familiari, dipendenti agricoli, operanti in imprese agricole, singole o associate; persone fisiche interessate ad attivare azioni di sviluppo rurale coerenti con la Strategia di SLTP nel settore agricolo.
2. **Altri settori economici**: imprenditori, lavoratori subordinati e assimilati, professionisti, operanti in imprese dei settori della manifattura artigianale e dei servizi (con particolare riferimento al turismo); persone fisiche interessate ad attivare azioni di sviluppo rurale coerenti con la Strategia SLTP nei settori della manifattura artigianale e dei servizi:
3. **PA ed Enti di diritto privato senza scopo di lucro**: dipendenti e amministratori pubblici, altri soggetti pubblici e privati che operano nella promozione della cultura e della valorizzazione ambientale interessati ad attivare azioni di sviluppo rurale coerenti con la Strategia SLTP

- **QUALI REQUISITI DEVONO POSSEDERE IL PARTECIPANTI?**

✓ Essere **residenti** o **operare** nei settori di cui sopra **in almeno uno dei Comuni ricadenti nell'ATD del GAL**.

INTERVENTI AMMISSIBILI

- **CHE TIPI INTERVENTI POSSONO ESSERE CANDIDATI?**

  1. Corsi di formazione della durata da un minimo di 20 ad un massimo di 60 ore;
  2. Workshop di aggiornamento della durata da un minimo di 4 ad un massimo di 15 ore.

- **CHE TEMI DEVONO TRATTARE I PROGETTI FORMATIVI?**

  a. **Agricoltura**: gli aspetti economico-gestionali dell'impresa, le tecniche e tecnologie per l'informazione e la comunicazione e l'e-commerce, le tecniche di allevamento e/o coltivazione e trasformazione dei prodotti e la diversificazione dell'attività dell'impresa agricola;

  b. **Servizi e manifattura artigianale**: sviluppo di nuove competenze e conoscenze, anche al fine di attivare nuovi servizi e/o nuovi prodotti;

  c. **PA e associazioni/fondazioni**: sviluppo di azioni per la promozione della cultura e della valorizzazione ambientale.

CONDIZIONI DI AMMISSIBILITÀ

- **A QUALI CONDIZIONI POSSONO ESSERE CANDIDATI GLI INTERVENTI?**
  - ✓ Il Progetto Formativo deve essere **svolto in locali** in possesso o comunque detenuti dal soggetto proponente **ubicati all'interno dell'ATD del GAL**, con l'eccezione delle visite didattiche.
  - ✓ **Non sono ammessi interventi per i quali sia già in corso una domanda di contributo** a valere sull'operazione 1.1.1. del PSR 2014-2020 o del PO FSE.
  - ✓ Il Progetto Formativo deve indicare almeno il titolo/denominazione del corso di formazione o workshop di aggiornamento, la relativa focus area/sub azione di collegamento, i destinatari della formazione ed il **programma di attività** per il trasferimento delle conoscenze.
  - ✓ Per i progetti formativi non agricoli, **rispettare le condizioni** previste dal Regolamento (UE) n. 1407/2013 in tema di controllo del massimale **degli aiuti «de minimis»**.

SPESE AMMISSIBILI

- **QUALI SPESE SONO AMMESSE A CONTRIBUTO?**
  - ✓ attività di progettazione, amministrazione, coordinamento e realizzazione delle iniziative;
  - ✓ attività di docenza e di tutoraggio;
  - ✓ noleggio di attrezzature e acquisto di materiale didattico a supporto delle iniziative;
  - ✓ acquisto di materiale di consumo per esercitazioni;
  - ✓ affitto e noleggio di aule e strutture didattiche;
  - ✓ spese per eventuali visite didattiche (noleggio di mezzi di trasporto collettivo, vitto e alloggio);
  - ✓ spese di pubblicizzazione delle iniziative formative.

N.B. Sono ammissibili le iniziative avviate e le spese sostenute **successivamente alla presentazione della relativa domanda di contributo.**

ATTENZIONE!!!

TERMINI PER LA RENDICONTAZIONE E RISORSE

- **ENTRO QUANDO DEVE ESSERE COMPLETATO E RENDICONTATO L'INVESTIMENTO?**

  Il termine per la realizzazione degli investimenti ammessi e la presentazione della richiesta di saldo è fissato entro **max. 7 mesi dalla data di concessione del contributo**. È ammessa la concessione di proroga, previa motivata richiesta.

- **DI CHE BUDGET DISPONE IL BANDO?**

  L'importo di spesa pubblica assegnata all'Azione 1.1 della Strategia SLTP del GAL è pari a € 256.000,00 . **L'importo messo a bando per l'annualità 2019 è pari a € 220.027,40**.

- **QUAL E' L'INTENSITA' DEL CONTRIBUTO? CHE IMPORTO MASSIMO PUO' AVERE L'INVESTIMENTO?**

  - ✓ Le agevolazioni sono concesse in forma di **contributo in conto capitale** con una percentuale del **100% sulla spesa ammessa.**
  - ✓ L'importo massimo ammesso a finanziamento è pari a:
    - i. **€ 12.000,00** per la tipologia **Corsi di formazione**;
    - ii. **€ 3.000,00** per la tipologia **Workshop di aggiornamento**.

CRITERI DI SELEZIONE – TIPOLOGIA DI BENEFICIARIO

CRITERIO DI PRIORITÀ	CRITERIO DI ASSEGNAZIONE (DESCRIZIONE):	CUMULABILITÀ	PUNTI
Giovani agricoltori	Progetto Formativo che prevede che per la sua attivazione almeno 1/3 dei suoi partecipanti siano giovani agricoltori, come individuati nell'allegato 2 del presente bando	No	20
Imprenditori agricoli singoli o associati, loro coadiuvanti e partecipi familiari, dipendenti agricoli	Progetto Formativo che prevede che per la sua attivazione almeno 1/3 dei suoi partecipanti siano persone che operano in qualità di imprenditore, coadiuvante e partecipe familiare, dipendente agricolo in imprese singole oppure in consorzi, società tra imprese, reti e contratti di rete di imprese con P.IVA agricola alla data di iscrizione al corso, come individuati nell'allegato 2 del presente bando	No	16
Imprenditori, lavoratori subordinati e assimilati, professionisti, persone fisiche interessate ad attivare azioni di sviluppo rurale coerenti con la Strategia di SLTP, nei settori della manifattura artigianale e dei servizi, con particolare riferimento al turismo	Progetto Formativo che prevede che per la sua attivazione almeno 1/3 dei suoi partecipanti siano imprenditori, lavoratori subordinati e assimilati, professionisti, persone fisiche interessate ad attivare azioni di sviluppo rurale coerenti con la Strategia di SLTP, in imprese dei settori della manifattura artigianale e dei servizi, con particolare riferimento al turismo, come individuate nell'allegato 2 del presente bando	No	10
Amministratori pubblici, dipendenti della PA ed altri soggetti pubblici e privati che operano nella promozione della cultura e della valorizzazione ambientale interessati ad attivare azioni di sviluppo rurale coerenti con la Strategia di SLTP	Progetto Formativo che prevede che per la sua attivazione almeno 1/3 dei suoi partecipanti siano ricompresi in almeno una di queste tipologie: – dipendenti o amministratori di enti pubblici, – soci di enti di diritto privato senza scopo di lucro, con finalità statutarie coerenti con i temi della promozione della cultura e della valorizzazione ambientale, interessati ad attivare azioni di sviluppo rurale coerenti con la Strategia di SLTP.	No	8
	PUNTEGGIO TOTALE MASSIMO PER IL PRINCIPIO DI SELEZIONE		**20**

CRITERI DI SELEZIONE – CARATTERISTICHE DELL'INTERVENTO

CRITERIO DI PRIORITÀ	CRITERIO DI ASSEGNAZIONE (DESCRIZIONE):	CUMULABILITÀ	PUNTI
Interventi formativi riconducibili alla SUB AZIONE A	Progetto Formativo che assicura un numero di ore concernenti tematiche riconducibili alle tipologie indicate al paragrafo 3.1, lett. c) del bando superiore al 50% del monte ore complessivo del Progetto	Sì	50
Interventi formativi riconducibili alla SUB AZIONE B	Progetto Formativo che assicura un numero di ore concernenti tematiche riconducibili alle tipologie indicate al paragrafo 3.1, lett. d) del bando superiore al 50% del monte ore complessivo del Progetto		40
Interventi formativi riconducibili alla SUB AZIONE C	Progetto Formativo che assicura un numero di ore concernenti tematiche riconducibili alle tipologie indicate al paragrafo 3.1, lett. e) del bando superiore al 50% del monte ore complessivo del Progetto		30
Intervento realizzato nell'ambito della Strategia Aree Interne del Tesino	Progetto Formativo promosso nell'ambito dell'area progetto della Strategia Aree Interne del Tesino Comuni di Castello Tesino, Cinte Testino e Pieve Tesino	Sì (ma non nello stesso criterio di priorità)	15
	Progetto Formativo promosso nell'ambito dell'area strategica della Strategia Aree Interne del Tesino Tutti i Comuni della Comunità di Valle Valsugana e Tesino non compresi nell'area progetto		1
	PUNTEGGIO TOTALE MASSIMO PER IL PRINCIPIO DI SELEZIONE		**65**

CRITERI DI SELEZIONE – QUALITÀ DELL'INTERVENTO

CRITERIO DI PRIORITÀ	CRITERIO DI ASSEGNAZIONE (DESCRIZIONE):	CUMULABILITÀ	PUNTI
Compatibilità e rispondenza del Progetto Formativo rispetto ai fabbisogni formativi necessari a dare attuazione alle Azioni promosse dalla Strategia SLTP	Compatibilità e rispondenza del Progetto Formativo rispetto ai fabbisogni formativi necessari a dare attuazione alle Azioni promosse dalla Strategia SLTP	Sì	1-6
Qualificazione del corpo docente	Progetto formativo con una percentuale superiore al 60% delle ore previste svolte da docenti altamente qualificati nel settore o materia oggetto del corso. Per docenti altamente qualificati si intende: – docenti in ruolo del sistema universitario/scolastico; – personale inquadrato, ai sensi del CCNL, da almeno due anni, come dirigente di ricerca, ricercatore, tecnologo; – personale con esperienza almeno quinquennale nella formazione, che abbia svolto attività di docenza presso enti di formazione accreditati per almeno cinque anni negli otto anni precedenti alla data di pubblicazione del bando; – personale con comprovata esperienza professionale almeno quinquennale.	Sì	3
Modalità di valutazione dell'apprendimento	Introduzione nel Progetto Formativo di metodi di valutazione dell'apprendimento iniziale	Sì	2
	Introduzione nel Progetto Formativo di metodi di valutazione dell'apprendimento in itinere		1
Qualificazione dell'organismo di formazione	Progetto presentato da un organismo di formazione accreditato con esperienza di almeno 5 anni nella formazione continua della/e materie oggetto del Progetto Formativo proposto	Sì	3
		PUNTEGGIO TOTALE MASSIMO PER IL PRINCIPIO DI SELEZIONE	**15**
		PUNTEGGIO TOTALE MASSIMO ATTRIBUIBILE PER TUTTI I CRITERI DI PRIORITÀ	**100**

COSA SI ALLEGA ALLA DOMANDA

- La domanda deve essere presentata attraverso il portale SR-Trento (https://srt.infotn.it/).
- Si allega alla domanda:
  - ✓ la **Proposta di Piano di attività**;
  - ✓ copia semplice del **documento che attesta l'iscrizione del soggetto richiedente tra gli organismi accreditati alla formazione**;
  - ✓ **dichiarazione sostitutiva per la concessione aiuti «de minimis»**;
  - ✓ **tre preventivi di spesa** riferiti a ogni categoria di acquisto (no per docenze, tutoraggio, affitti e gestione progetto) e **relazione di scelta del preventivo**;
  - ✓ **documentazione finalizzata all'attribuzione dei punteggi**;
  - ✓ **scheda di autovalutazione del punteggio** compilato dal richiedente sulla base dei punteggi previsti dai principi di selezione.

AZIONE 4.3

INTERVENTI PER LA BONIFICA DEI TERRENI INCOLTI DA ATTUARE SECONDO I PRINCIPI DELLA BANCA DELLA TERRA

BENEFICIARI E REQUISITI DI AMMISSIBILITÀ

- **CHI PUÒ FARE DOMANDA DI CONTRIBUTO?**

  a) Comuni e le loro forme collaborative.

  b) Comunità di Valle.

- **QUALI REQUISITI DEVE POSSEDERE IL SOGGETTO RICHIEDENTE?**

  ✓ È ammessa la **collaborazione tra enti pubblici** quando costituita nelle forme previste dalla legge, con individuazione di un ente capofila, sulla base di apposita **convenzione**.

  ✓ Ogni soggetto richiedente può presentare **al massimo una domanda di contributo**.

  ✓ **Rispetto delle condizioni** previste dal Regolamento (UE) n. 1407/2013 in tema di controllo del massimale degli **aiuti concedibili in «de minimis»**.

  ✓ Il soggetto richiedente deve possedere alla data di presentazione della domanda il **fascicolo aziendale validato da non più di 12 mesi.**

INTERVENTI AMMISSIBILI

- **CHE TIPI DI INTERVENTI POSSONO ESSERE CANDIDATI?**

1. interventi di **ricerca e individuazione delle particelle incolte** ritenute idonee all'attività agricola e disponibili per essere inserite nell'elenco gestito nell'inventario della "Banca della Terra";
2. interventi per **disboscamento, bonifica e messa in sicurezza dei terreni** inventariati.

I TIPI DI TERRENI INVENTARIABILI (1)

- **CHE TIPO DI TERRENI PUBBLICI E PRIVATI POSSONO ESSERE INSERITI NELLA BANCA DELLA TERRA (ART. 2, DGP N. 303/2017)?**

  a) i terreni agricoli dichiarati disponibili dai proprietari per le operazione di affitto o concessione, o altro tipo di contratto agrario, anche coltivati nella precedente campagna agricola, ma per i quali il proprietario non ha più interesse alla coltivazione futura;

  b) **i terreni agricoli abbandonati o incolti, le aree di neocolonizzazione da parte della vegetazione forestale su cui l'attività di sfalcio, pascolo o coltivazione** è documentabile negli ultimi dieci anni, dichiarati disponibili dai proprietari per il ripristino dell'uso agricolo tramite operazioni di affitto o concessione o altro tipo di contratto agrario;

  c) **le aree forestali che hanno già acquisito l'autorizzazione alla trasformazione di coltura** ai sensi dell'articolo 16 della Legge provinciale 23 maggio 2007, n. 11 (Legge provinciale sulle foreste e sulla protezione della natura) e dichiarati disponibili dai proprietari;

I TIPI DI TERRENI INVENTARIABILI (2)

d) le aree prative e pascolive, in cui l'attività di sfalcio, pascolo o coltivazione è documentabile negli ultimi 40 anni, anche individuate su iniziativa delle Comunità, che hanno avuto un preventivo parere preventivo favorevole alla trasformazione di coltura ai sensi dell'articolo 16 della Legge provinciale 23 maggio 2007, n. 11 (Legge provinciale sulle foreste e sulla protezione della natura) e dichiarati disponibili dai proprietari;

e) i terreni recuperati attraverso il "fondo per il paesaggio" e dichiarati disponibili dai proprietari.

CONDIZIONI DI AMMISSIBILITÀ

- **A QUALI CONDIZIONI POSSONO ESSERE CANDIDATI GLI INTERVENTI?**
  - ✓ Gli investimenti devono essere **realizzati nell'Ambito Territoriale Designato del GAL**.
  - ✓ **La proprietà o la disponibilità** da parte del soggetto richiedente **dei terreni dove sono realizzati gli investimenti** per il periodo di mantenimento dei vincoli di destinazione (10 anni dal saldo contributo)
  - ✓ Gli **investimenti** devono risultare conformi alle disposizioni di cui alla L.P. n. 15/2015 e della Delibera della Giunta Provinciale n. 303/2017, ossia **inseriti all'interno di un piano di recupero gestito mediante l'attivazione dei requisiti previsti dalla Banca della Terra.**
  - ✓ L'attivazione dell'intervento avviene sulla base di una **Relazione descrittiva** comprendente le informazioni specificate nell'Allegato 1 del bando.
  - ✓ Gli investimenti devono prevedere il **recupero di almeno 1 ettaro di superficie catastale**.

IPOTESI DI ITER PROGETTUALE

ISTITUZIONE BANCA TERRA

- Il Comune ne dà comunicazione su albo pretorio e sito

ACQUISIZIONE DELLE DICHIARAZIONI DISPONIBILITÀ

- Il Comune acquisisce le dichiarazioni di disponibilità dei terreni dai privati e li trasmette ad APPAG

SELEZIONE DEI TERRENI INVENTARIATI E REALIZZAZIONE BONIFICHE

- Il Comune acquisisce la disponibilità dei terreni che intende bonificare e realizza gli investimenti

Nuovo inserimento dei terreni bonificati nella Banca della Terra

Pubblicazione di un avviso pubblico per l'assegnazione dei terreni

SPESE AMMISSIBILI

- **QUALI SPESE SONO AMMESSE A CONTRIBUTO?**
  - ✓ I costi riguardanti la ricerca e individuazione delle particelle incolte ritenute idonee all'attività agricola e disponibili per essere inserite nell'elenco gestito nell'inventario della "Banca della Terra".
  - ✓ I costi sostenuti per la sistemazione di terreni, compreso il disboscamento, finalizzata alla coltivazione delle superfici e al miglioramento delle condizioni di sicurezza dell'attività agricola.
  - ✓ Le spese tecniche nel limite massimo del 12% delle altre spese ammissibili.

N.B. Sono ammissibili le iniziative avviate e le spese sostenute **successivamente alla presentazione della relativa domanda di contributo.**

ATTENZIONE!!!

TERMINI PER LA RENDICONTAZIONE E RISORSE

- **ENTRO QUANDO DEVE ESSERE COMPLETATO E RENDICONTATO L'INVESTIMENTO?**

  Il termine per la realizzazione degli investimenti ammessi e la presentazione della richiesta di saldo è fissato entro **max. 24 mesi dalla data di concessione del contributo**). È ammessa la concessione di proroga, previa motivata richiesta (rendicontazione intervento max. entro 31.12.2023)

- **DI CHE BUDGET DISPONE IL BANDO?**

  L'importo di spesa pubblica assegnata all'Azione 4.3 della Strategia SLTP del GAL è pari a **€ 400.000,00**. **L'importo messo a bando per l'annualità 2019 è pari all'intero importo disponibile**.

- **QUAL È L'INTENSITÀ DEL CONTRIBUTO? CHE IMPORTO MASSIMO PUÒ AVERE L'INVESTIMENTO?**
  - ✓ Le agevolazioni sono concesse in forma di **contributo in conto capitale** con una percentuale: del **70% sulla spesa ammessa**.
  - ✓ L'importo massimo ammesso a finanziamento è di **€ 150.000,00** per tutte le tipologie di intervento previste dal bando.
  - ✓ L'importo minimo di spesa ammissibile per domanda è pari a € 20.000,00.

CRITERI DI SELEZIONE – TIPOLOGIA DI BENEFICIARIO

CRITERIO DI PRIORITÀ	CRITERIO DI ASSEGNAZIONE (DESCRIZIONE):	CUMULABILITÀ	PUNTI
Soggetto pubblico sovracomunale	Il richiedente è una Comunità di Valle	No	20
Soggetto pubblico capofila di aggregazione di soggetti pubblici convenzionati	Il richiedente è un ente pubblico, come definito al paragrafo 2 del presente bando, capofila di almeno 2 enti pubblici associati con specifica convenzione finalizzata alla realizzazione dell'investimento	No	18
Soggetto pubblico singolo	Il richiedente è un Comune	No	15
Consorzi di miglioramento fondiario e irrigui, ASUC	Non applicabile	-	-
	PUNTEGGIO TOTALE MASSIMO PER IL PRINCIPIO DI SELEZIONE		**20**

CRITERI DI SELEZIONE – CARATTERISTICHE DELL'INTERVENTO

CRITERIO DI PRIORITÀ	CRITERIO DI ASSEGNAZIONE (DESCRIZIONE):	CUMULABILITÀ	PUNTI
Entità della superficie interessata	Da 2 a 3 ettari	Sì (ma non nello stesso criterio di priorità)	8
	Da 3 a 4 ettari		13
	Oltre i 4 ettari		18
Interventi situati al di sopra dei 500 metri s.l.m.	Tutta la superficie oggetto dell'investimento deve essere localizzata al di sopra dei 500 metri s.l.m.	Sì	16
Interventi situati in zone attualmente non meccanizzabili e da mettere in sicurezza	Pendenza media delle aree oggetto dell'investimento deve essere superiore a 10°	Sì	14
Distanza dai centri abitati	Localizzazione dell'area oggetto di investimento inferiore a 500 m in linea d'area rispetto ai confini dei centri abitati	Sì	12
	Localizzazione dell'area oggetto di investimento superiore a 500 m in linea d'area rispetto ai confini dei centri abitati		6
Intervento realizzato nell'ambito della Strategia Aree Interne del Tesino	Investimento realizzato nell'ambito dell'area progetto della Strategia Aree Interne del Tesino	Sì (ma non nello stesso criterio di priorità)	5
	Investimento realizzato nell'ambito dell'area strategica della Strategia Aree Interne del Tesino		1
	PUNTEGGIO TOTALE MASSIMO PER IL PRINCIPIO DI SELEZIONE		**65**

CRITERI DI SELEZIONE – QUALITÀ DELL'INTERVENTO

CRITERIO DI PRIORITÀ	CRITERIO DI ASSEGNAZIONE (DESCRIZIONE):	CUMULABILITÀ	PUNTI
Compatibilità e rispondenza degli interventi a fabbisogni, obiettivi e finalità della Strategia di SLTP	Compatibilità e rispondenza dell'intervento a fabbisogni, obiettivi e finalità della Strategia di SLTP	Sì	1-6
Sostenibilità economica	Colture ad alto reddito (es. frutteto, vigneto, orticoltura, piccoli frutti) rispetto al prato	Sì	3
Aspetti tecnico-gestionali	Modalità di assegnazione delle aree che premino giovani agricoltori come individuati dal Reg. (UE) n. 1305/2013 e/o ad agricoltori iscritti all'APIA	Sì	3
Sostenibilità ambientale	Interventi che prevedono il rifacimento di muretti a secco	Sì	3
	PUNTEGGIO TOTALE MASSIMO PER IL PRINCIPIO DI SELEZIONE		**15**
	PUNTEGGIO TOTALE MASSIMO ATTRIBUIBILE PER TUTTI I CRITERI DI PRIORITÀ		**100**

COSA SI ALLEGA ALLA DOMANDA

- La domanda deve essere presentata attraverso il portale SR-Trento (https://srt.infotn.it/).
- Si allega alla domanda:
  - ✓ una **Relazione Descrittiva** del progetto;
  - ✓ **progetto definitivo ed eventuali autorizzazioni**, **atti progettuali** completi di relazione tecnica, **computo metrico estimativo (su prezziario PAT)** e **atto approvazione** del progetto;
  - ✓ **convenzione tra enti** (se presentato da forme collaborative di Comuni);
  - ✓ **atto di messa a disposizione dei terreni e autorizzazione a svolgimento dei lavori** da parte del proprietario (per investimenti su beni di terzi);
  - ✓ **documentazione finalizzata all'attribuzione dei punteggi**;
  - ✓ **dichiarazione sostitutiva di atto notorio attestante gli eventuali contributi già concessi a titolo "de minimis"** durante i due esercizi finanziari precedenti e l'esercizio finanziario in corso;
  - ✓ **scheda di autovalutazione del punteggio** compilato dal richiedente sulla base dei punteggi previsti dai principi di selezione.

AZIONE 7.5

INTERVENTI DI RIQUALIFICAZIONE DELLE INFRASTRUTTURE TURISTICHE

BENEFICIARI E REQUISITI DI AMMISSIBILITÀ

- **CHI PUÒ FARE DOMANDA DI CONTRIBUTO?**

  a) Enti locali territoriali.

  b) Enti Parco.

  c) Enti di diritto privato senza scopo di lucro (associazioni e fondazioni, escluse quelle bancarie).

  d) Partenariati tra soggetti pubblici e privati (con capofila pubblico).

- **QUALI REQUISITI DEVE POSSEDERE IL SOGGETTO RICHIEDENTE?**

  ✓ È ammessa la **collaborazione tra enti pubblici** quando costituita nelle forme previste dalla legge, con individuazione di un ente capofila, sulla base di **convenzione**.

  ✓ Sono ammessi **partenariati tra soggetti pubblici e privati**, quando questi ultimi siano costituiti **da APT, Consorzi di promozione turistica e Pro Loco**, con individuazione di **un ente capofila pubblico**, sulla base di **convenzione**.

  ✓ Ogni soggetto richiedente può presentare **al massimo una domanda di contributo**.

  ✓ Il soggetto richiedente deve possedere alla data di presentazione della domanda il **fascicolo aziendale validato da non più di 12 mesi.**

INTERVENTI AMMISSIBILI

- **CHE TIPI DI INTERVENTI POSSONO ESSERE CANDIDATI?**

1. realizzazione, riqualificazione ed ammodernamento di “infrastrutture su piccola scala” in disponibilità pubblica, finalizzate al miglioramento dell’informazione turistica e della fruibilità turistico-ricreativa del territorio, quali **punti di informazione turistica, aree ricreative e di servizio**;
2. realizzazione, riqualificazione, messa in sicurezza e valorizzazione di “infrastrutture su piccola scala” finalizzate al turismo sostenibile, costituite da:
   - ✓ **percorsi ed itinerari esistenti o di nuova realizzazione**, comprese la relativa **segnaletica** e le infrastrutture a questi complementari;
   - ✓ itinerari escursionistici di alta montagna, come individuati dalla L.P. 15 marzo 1993, n. 8
3. creazione di **sistemi di e-booking** per servizi turistici;
4. investimenti a supporto dell’**informazione e orientamento per visitatori e turisti**.

CONDIZIONI DI AMMISSIBILITÀ

- **A QUALI CONDIZIONI POSSONO ESSERE CANDIDATI GLI INTERVENTI?**
  - ✓ Gli investimenti devono essere **realizzati nell'Ambito Territoriale Designato del GAL**.
  - ✓ **La proprietà o la disponibilità** da parte del soggetto richiedente **dei terreni dove sono realizzati gli investimenti** per il periodo di mantenimento dei vincoli di destinazione (10 anni dal saldo contributo)
  - ✓ Gli investimenti sono **inseriti nella pianificazione urbanistica** e territoriale.
  - ✓ L'attivazione dell'intervento avviene sulla base di una **Relazione descrittiva** comprendente le informazioni specificate nell'Allegato 1 del bando.
  - ✓ Il progetto finanziato **non dovrà dare origine ad entrate**, in quanto le attività saranno fornite al pubblico **gratuitamente**.
  - ✓ Non sono ammessi **interventi per i quali sia già in corso una domanda di contributo a valere sull'operazione 7.5.1. del PSR** 2014-2020.

SPESE AMMISSIBILI

- **QUALI SPESE SONO AMMESSE A CONTRIBUTO?**
  - ✓ Investimenti materiali di trasformazione urbanistica ed edilizia del territorio, relative alla realizzazione, ammodernamento e riqualificazione, messa in sicurezza e valorizzazione di “infrastrutture su piccola scala”.
  - ✓ Spese per l’acquisto e la posa in opera di dotazioni, attrezzature strumentali, arredi e segnaletica.
  - ✓ Creazione, acquisizione e realizzazione di strumenti informativi, quali programmi informatici e relative applicazioni, siti e portali web, finalizzati a sistemi di e-booking per i servizi turistici o all’informazione del visitatore turista.
  - ✓ Le spese tecniche nel limite massimo del 12% delle altre spese ammissibili.

N.B. Sono ammissibili le iniziative avviate e le spese sostenute **successivamente alla presentazione della relativa domanda di contributo.**

ATTENZIONE!!!

TERMINI PER LA RENDICONTAZIONE E RISORSE

- **ENTRO QUANDO DEVE ESSERE COMPLETATO E RENDICONTATO L'INVESTIMENTO?**

  Il termine per la realizzazione degli investimenti ammessi e la presentazione della richiesta di saldo è fissato entro **max. 18 mesi dalla data di concessione del contributo** (7 mesi se soli acquisti). È ammessa la concessione di proroga, previa motivata richiesta (rendicontazione intervento max. entro 31.12.2023)

- **DI CHE BUDGET DISPONE IL BANDO?**

  L'importo di spesa pubblica assegnata all'Azione 7.5 della Strategia SLTP del GAL è pari a € 2.500.000,00. **L'importo messo a bando per l'annualità 2019 è pari all'intero importo residuo disponibile**, ossia **€ 1.454.043,60**.

- **QUAL È L'INTENSITÀ DEL CONTRIBUTO? CHE IMPORTO MASSIMO PUÒ AVERE L'INVESTIMENTO?**
  - ✓ Le agevolazioni sono concesse in forma di **contributo in conto capitale** con una percentuale: del **80% sulla spesa ammessa**.
  - ✓ L'importo massimo ammesso a finanziamento è di **€ 250.000,00** per tutte le tipologie di intervento previste dal bando.
  - ✓ L'importo minimo di spesa ammissibile per domanda è pari a € 10.000,00.

CRITERI DI SELEZIONE – TIPOLOGIA DI BENEFICIARIO

CRITERIO DI PRIORITÀ	CRITERIO DI ASSEGNAZIONE (DESCRIZIONE):	CUMULABILITÀ	PUNTI
Soggetto pubblico sovracomunale	Il richiedente è una Comunità di Valle	No	18
Soggetto pubblico capofila di aggregazione di soggetti pubblici convenzionati	Il richiedente è un ente pubblico, come definito al paragrafo 2 del bando, capofila di almeno 2 enti pubblici associati con specifica convenzione finalizzata alla realizzazione dell'investimento	No	16
Soggetto pubblico singolo	Il richiedente è un Comune	No	12
Enti di diritto privato senza scopo di lucro	Il richiedente è un'associazione o una fondazione non bancaria, in possesso dei requisiti di cui al paragrafo 2.2	No	10
Partenariati tra soggetti pubblici e privati	Il richiedente è un partenariato tra uno o più enti pubblici e soggetti privati, come individuati al paragrafo 2.2 lett. c) del bando, regolato da specifica convenzione finalizzata alla realizzazione degli investimenti candidati	No	20
	PUNTEGGIO TOTALE MASSIMO PER IL PRINCIPIO DI SELEZIONE		**20**

CRITERI DI SELEZIONE – CARATTERISTICHE DELL'INTERVENTO (1)

CRITERIO DI PRIORITÀ	CRITERIO DI ASSEGNAZIONE (DESCRIZIONE):	CUMULABILITÀ	PUNTI
Intervento a carattere sovracomunale	Intervento che interessa l'ambito amministrativo di più di 2 Comuni	Sì (ma non nello stesso criterio di priorità)	27
	Intervento che interessa l'ambito amministrativo di 2 Comuni		15
Localizzazione geografica aree di pregio ambientale, culturale e paesaggistico	Interventi riconducibili ai beni di cui l'art. 12 e 13 del PUP (Piano Urbanistico Provinciale) e riportati nell'allegato D "Elenco invarianti" ai paragrafi 1.1, 1.5, 2.1 (limitatamente ad aree/siti e non immobili), 3.1, 3.2	Sì	12
Interventi per la fruizione dell'infrastruttura da parte di soggetti diversamente abili	Intervento che rende possibile la fruizione anche parziale di percorsi, itinerari ed aree ad un pubblico di soggetti diversamente abili	Sì	8

CRITERI DI SELEZIONE – CARATTERISTICHE DELL'INTERVENTO (2)

CRITERIO DI PRIORITÀ	CRITERIO DI ASSEGNAZIONE (DESCRIZIONE):	CUMULABILITÀ	PUNTI
Interventi che prevedono l'acquisizione e sviluppo di programmi informatici finalizzati all'adozione e diffusione di TIC	Interventi che prevedono almeno una di queste condizioni: – progettazione, realizzazione e aggiornamento di siti web; – sviluppo e realizzazione di applicazioni per dispositivi mobili; – web marketing e piattaforme on-line.	Sì	7
Impiego prevalente di materiali naturali	Interventi che prevedono l'impiego prevalente di materiali naturali (pietra, legno, etc.). La prevalenza è quantificata rispetto alla spesa ammessa riferibile alle tipologie di cui al paragrafo 3.5 lettere a) e b) del bando	Sì	6
Intervento realizzato nell'ambito della Strategia Aree Interne del Tesino	Investimento realizzato nell'ambito dell'area progetto della Strategia Aree Interne del Tesino	Sì (ma non nello stesso criterio di priorità)	5
	Investimento realizzato nell'ambito dell'area strategica della Strategia Aree Interne del Tesino		1
	PUNTEGGIO TOTALE MASSIMO PER IL PRINCIPIO DI SELEZIONE		**65**

CRITERI DI SELEZIONE – QUALITÀ DELL'INTERVENTO

CRITERIO DI PRIORITÀ	CRITERIO DI ASSEGNAZIONE (DESCRIZIONE):	CUMULABILITÀ	PUNTI
Compatibilità e rispondenza degli interventi a fabbisogni, obiettivi e finalità della Strategia di SLTP	Compatibilità e rispondenza dell'intervento a fabbisogni, obiettivi e finalità della Strategia di SLTP	Sì	1-6
Sostenibilità economica	Intervento che prevede l'adozione di sistemi di rilevamento e monitoraggio delle presenze presso le infrastrutture e strutture oggetto di investimento (es. sistemi fissi e mobili di misurazione della presenza di visitatori)	Sì	1
Aspetti tecnico-gestionali	Livello di progettazione dell'intervento esecutivo. Il criterio si applica solamente in caso di investimenti di cui al paragrafo 3.1, lettere a) e b) del bando	Sì	2
	Valutazione delle modalità di manutenzione e gestione dell'investimento		0-2
Sostenibilità ambientale	Investimento che prevede l'utilizzo di materiali ecocompatibili certificati (es. Ecolabel, FSC, PEFC, etc.)	Sì	4
		PUNTEGGIO TOTALE MASSIMO PER IL PRINCIPIO DI SELEZIONE	**15**
		PUNTEGGIO TOTALE MASSIMO ATTRIBUIBILE PER TUTTI I CRITERI DI PRIORITÀ	**100**

COSA SI ALLEGA ALLA DOMANDA

- La domanda deve essere presentata attraverso il portale SR-Trento (https://srt.infotn.it/).
- Si allega alla domanda:
  - ✓ una **Relazione Descrittiva** del progetto;
  - ✓ **progetto definitivo ed eventuali autorizzazioni**, **atti progettuali** completi di relazione tecnica, **computo metrico estimativo (su prezziario PAT)** e **atto approvazione** del progetto;
  - ✓ **convenzione tra enti/enti con privati** (se presentato in forma associata);
  - ✓ **3 preventivi di spesa** riferiti a ogni categoria di acquisto e **relazione di scelta del preventivo**;
  - ✓ **atto di messa a disposizione dei terreni e autorizzazione a svolgimento dei lavori** da parte del proprietario (per investimenti su beni di terzi);
  - ✓ **documentazione finalizzata all'attribuzione dei punteggi**;
  - ✓ **scheda di autovalutazione del punteggio** compilato dal richiedente sulla base dei punteggi previsti dai principi di selezione.

AZIONE 7.6

TUTELA E RIQUALIFICAZIONE DEL PATRIMONIO STORICO-CULTURALE DEL TERRITORIO

BENEFICIARI E REQUISITI DI AMMISSIBILITÀ

- **CHI PUÒ FARE DOMANDA DI CONTRIBUTO?**

  a) Enti pubblici singoli e associati.

  b) Enti di diritto privato senza scopo di lucro (associazioni e fondazioni, escluse quelle bancarie).

- **QUALI REQUISITI DEVE POSSEDERE IL SOGGETTO RICHIEDENTE?**

  ✓ È ammessa la **collaborazione tra enti pubblici** quando costituita nelle forme previste dalla legge, con individuazione di un ente capofila, sulla base di apposita **convenzione**.

  ✓ **Rispetto delle condizioni** previste dal Regolamento (UE) n. 1407/2013 in tema di controllo del **massimale degli aiuti «de minimis»**.

  ✓ Ogni soggetto richiedente può presentare **al massimo una domanda di contributo**.

  ✓ Il soggetto richiedente deve possedere alla data di presentazione della domanda il **fascicolo aziendale validato da non più di 12 mesi.**

INTERVENTI AMMISSIBILI

- **CHE TIPI DI INTERVENTI POSSONO ESSERE CANDIDATI?**

1. **recupero, ristrutturazione, allestimento didattico-informativo anche multimediale**, compreso l'adeguamento normativo per l'accesso ai disabili, **di immobili con relative pertinenze e siti**, connessi con la valorizzazione di contenuti storico-culturali e ambientali del territorio o tipici dell'architettura e del paesaggio rurale;
2. la **fornitura e posa di segnaletica e cartellonistica** esplicativa;
3. l'**elaborazione di materiale informativo e documentale**, di strumenti digitali interattivi, siti web, programmi multimediali per la raccolta dati, l'informazione e la promozione del patrimonio storico-culturale ed ambientale del paesaggio rurale;
4. **realizzazione di studi, ricerche, video documentazioni, creazione di archivi e banche dati, studi di fattibilità** finalizzati al recupero e la valorizzazione delle peculiarità storico - culturali ed ambientali del territorio.

CONDIZIONI DI AMMISSIBILITÀ

- **A QUALI CONDIZIONI POSSONO ESSERE CANDIDATI GLI INTERVENTI?**
  - ✓ Gli investimenti devono essere **realizzati nell'Ambito Territoriale Designato del GAL**.
  - ✓ **La proprietà o la disponibilità** da parte del soggetto richiedente **dei terreni dove sono realizzati gli investimenti** per il periodo di mantenimento dei vincoli di destinazione (10 anni dal saldo contributo)
  - ✓ Gli investimenti sono **inseriti nella pianificazione urbanistica** e territoriale.
  - ✓ L'attivazione dell'intervento avviene sulla base di una **Relazione descrittiva** comprendente le informazioni specificate nell'Allegato 1 del bando.
  - ✓ **Non sono ammessi** investimenti in **opere su edifici di culto** e **su edifici costruiti dopo l'anno 1950**.

SPESE AMMISSIBILI

- **QUALI SPESE SONO AMMESSE A CONTRIBUTO?**

  - ✓ Interventi di ristrutturazione ed adeguamento di immobili con relative pertinenze e di siti, compreso acquisto e posa in opera di forniture ed attrezzature, arredamenti e segnaletica anche di avvicinamento.
  - ✓ Realizzazione di strumenti promo-commerciali di varia natura (es. cartografia, programmi informatici, siti e piattaforme web, applicazioni multimediali).
  - ✓ Acquisizione di brevetti, licenze, diritti d'autore e marchi commerciali.
  - ✓ Realizzazione di studi, ricerche, video documentazioni, creazione di archivi e banche dati, studi di fattibilità finalizzati al recupero e la valorizzazione delle peculiarità storico - culturali del territorio.
  - ✓ Le spese tecniche nel limite massimo del 12% delle altre spese ammissibili.

N.B. Sono ammissibili le iniziative avviate e le spese sostenute **successivamente alla presentazione della relativa domanda di contributo.**

ATTENZIONE!!!

TERMINI PER LA RENDICONTAZIONE E RISORSE

- **ENTRO QUANDO DEVE ESSERE COMPLETATO E RENDICONTATO L'INVESTIMENTO?**

  Il termine per la realizzazione degli investimenti ammessi e la presentazione della richiesta di saldo è fissato entro **max. 18 mesi dalla data di concessione del contributo** (7 mesi se soli acquisti). È ammessa la concessione di proroga, previa motivata richiesta (rendicontazione intervento max. entro 31.12.2023)

- **DI CHE BUDGET DISPONE IL BANDO?**

  L'importo di spesa pubblica assegnata all'Azione 7.5 della Strategia SLTP del GAL è pari a € 1.800.000,00. **L'importo messo a bando per l'annualità 2019 è pari all'intero importo residuo disponibile**, ossia **€ 1.072.334,45**.

- **QUAL È L'INTENSITÀ DEL CONTRIBUTO? CHE IMPORTO MASSIMO PUÒ AVERE L'INVESTIMENTO?**
  - ✓ Le agevolazioni sono concesse in forma di **contributo in conto capitale** con una percentuale: del **80% sulla spesa ammessa**.
  - ✓ L'importo massimo ammesso a finanziamento è di **€ 250.000,00** per tutte le tipologie di intervento previste dal bando.
  - ✓ L'importo minimo di spesa ammissibile per domanda è pari a € 10.000,00.

CRITERI DI SELEZIONE – TIPOLOGIA DI BENEFICIARIO

CRITERIO DI PRIORITÀ	CRITERIO DI ASSEGNAZIONE (DESCRIZIONE):	CUMULABILITÀ	PUNTI
Soggetto pubblico sovracomunale	Il richiedente è una Comunità di Valle	No	20
Soggetto pubblico capofila di aggregazione di soggetti pubblici convenzionati	Il richiedente è un ente pubblico, come definito al paragrafo 2 del bando, capofila di almeno 2 enti pubblici associati con specifica convenzione finalizzata alla realizzazione dell'investimento	No	18
Soggetto pubblico singolo	Il richiedente è un Comune	No	16
Enti di diritto privato senza scopo di lucro	Il richiedente è un'associazione o una fondazione non bancaria, in possesso dei requisiti di cui al paragrafo 2.2	No	14
	PUNTEGGIO TOTALE MASSIMO PER IL PRINCIPIO DI SELEZIONE		**20**

CRITERI DI SELEZIONE – CARATTERISTICHE DELL'INTERVENTO (1)

CRITERIO DI PRIORITÀ	CRITERIO DI ASSEGNAZIONE (DESCRIZIONE):	CUMULABILITÀ	PUNTI
Interesse culturale riconosciuto per legge (beni di cui al D.Lgs. n. 42/2004)	Interventi riconducibili ai beni di cui l'art. 12 e 13 del PUP (Piano Urbanistico Provinciale) e riportati nell'allegato D "Elenco invarianti" ai paragrafi 1.4, 1.6 e 2.1 (limitatamente ad immobili e non aree/siti)	Sì	17
Localizzazione geografica aree di pregio ambientale, culturale e paesaggistico	Interventi riconducibili ai beni di cui l'art. 12 e 13 del PUP (Piano Urbanistico Provinciale) e riportati nell'allegato D "Elenco invarianti" ai paragrafi 1.1, 1.5, 2.1 (limitatamente ad aree/siti e non immobili), 3.1, 3.2	Sì	13
Interventi per la fruizione dell'infrastruttura da parte di soggetti diversamente abili	Intervento che rende possibile l'accesso e/o la fruizione degli immobili e/o dei siti ad un pubblico di diversamente abili	Sì	12

CRITERI DI SELEZIONE – CARATTERISTICHE DELL'INTERVENTO (2)

CRITERIO DI PRIORITÀ	CRITERIO DI ASSEGNAZIONE (DESCRIZIONE):	CUMULABILITÀ	PUNTI
Interventi che prevedono l'acquisizione e sviluppo di programmi informatici finalizzati all'adozione e diffusione di TIC	Interventi che prevedono almeno una di queste condizioni: – progettazione, realizzazione e aggiornamento di siti web; – sviluppo e realizzazione di applicazioni per dispositivi mobili; – web marketing e piattaforme on-line.	Sì	10
Interventi che migliorino l'efficienza energetica dei fabbricati e/o utilizzano materiali ecocompatibili certificati	Ai fini dell'attribuzione del punteggio sarà considerata la sussistenza di almeno una delle seguenti condizioni: – in caso di recupero, ristrutturazione e adeguamento di fabbricati, il miglioramento della prestazione energetica di almeno due classi energetiche (come definite dall'Agenzia provinciale per le risorse idriche e l'energia); – investimenti che prevedono l'utilizzo di materiali ecocompatibili certificati (es. Ecolabel, FSC, PEFC, etc.).	Sì	8
Intervento realizzato nell'ambito della Strategia Aree Interne del Tesino	Investimento realizzato nell'ambito dell'area progetto della Strategia Aree Interne del Tesino	Sì (ma non nello stesso criterio di priorità)	5
	Investimento realizzato nell'ambito dell'area strategica della Strategia Aree Interne del Tesino		1
	PUNTEGGIO TOTALE MASSIMO PER IL PRINCIPIO DI SELEZIONE		**65**

CRITERI DI SELEZIONE – QUALITÀ DELL'INTERVENTO

CRITERIO DI PRIORITÀ	CRITERIO DI ASSEGNAZIONE (DESCRIZIONE):	CUMULABILITÀ	PUNTI
Compatibilità e rispondenza degli interventi a fabbisogni, obiettivi e finalità della Strategia di SLTP	Compatibilità e rispondenza dell'intervento a fabbisogni, obiettivi e finalità della Strategia di SLTP	Sì	1-6
Sostenibilità economica	Intervento che prevede l'adozione di sistemi di rilevamento e monitoraggio delle presenze presso le infrastrutture e strutture oggetto di investimento (es. sistemi fissi e mobili di misurazione della presenza di visitatori)	Sì	1
Aspetti tecnico-gestionali	Livello di progettazione dell'intervento esecutivo. Il criterio si applica in caso di investimenti di cui al paragrafo 3.1, lettere a) e b) del bando	Sì	2
	Valutazione delle modalità di manutenzione e gestione dell'investimento		0-2
Sostenibilità ambientale	Applicazione dei Criteri Ambientali Minimi (CAM) in almeno una delle procedure di gara funzionali alla realizzazione degli investimenti e/o essere in possesso di una certificazione di sostenibilità ambientale riconosciuta per legge	Sì	4
		PUNTEGGIO TOTALE MASSIMO PER IL PRINCIPIO DI SELEZIONE	**15**
		PUNTEGGIO TOTALE MASSIMO ATTRIBUIBILE PER TUTTI I CRITERI DI PRIORITÀ	**100**

COSA SI ALLEGA ALLA DOMANDA

- La domanda deve essere presentata attraverso il portale SR-Trento (https://srt.infotn.it/).
- Si allega alla domanda:
  - ✓ una **Relazione Descrittiva** del progetto;
  - ✓ **progetto definitivo ed eventuali autorizzazioni**, **atti progettuali** completi di relazione tecnica, **computo metrico estimativo (su prezziario PAT)** e **atto approvazione** del progetto;
  - ✓ **convenzione tra enti** (se presentato in forma associata);
  - ✓ **3 preventivi di spesa** riferiti a ogni categoria di acquisto e **relazione di scelta del preventivo**
  - ✓ **atto di messa a disposizione dei terreni e autorizzazione a svolgimento dei lavori** da parte del proprietario (per investimenti su beni di terzi);
  - ✓ **documentazione finalizzata all'attribuzione dei punteggi**;
  - ✓ **scheda di autovalutazione del punteggio** compilato dal richiedente sulla base dei punteggi previsti dai principi di selezione.

VINCOLI E DURATA DEGLI IMPEGNI

- **QUALI PRINCIPALI OBBLIGHI VI SONO UNA VOLTA OTTENUTO UN CONTRIBUTO?**

  La concessione delle agevolazioni comporta **l'obbligo di non alienare, cedere o distogliere anche a seguito del mancato utilizzo, dalla loro destinazione**, le opere ed i beni per i quali le agevolazioni sono state concesse, per il seguente periodo, a partire dal pagamento finale al beneficiario:

  - ✓ 10 anni per i beni immobili ivi comprese gli impianti e attrezzature fisse;
  - ✓ 5 anni per le macchine e beni mobili.

TERMINI DI PRESENTAZIONE DELLE DOMANDE

- **ENTRO QUANDO VANNO PRESENTATE LE DOMANDE DI CONTRIBUTO?**
  - **Azione 1.1** (Formazione): ore 17.00 del 3 settembre 2019;
  - **Azione 4.3** (Banca Terra): ore 17.00 del 4 novembre 2019;
  - **Azione 7.5** (Itinerari & percorsi turistici): ore 17.00 del 3 ottobre 2019;
  - **Azione 7.6** (Patrimonio storico-culturale): ore 17.00 del 3 ottobre 2019.

I 5 PASSI PER CANDIDARE UN PROGETTO

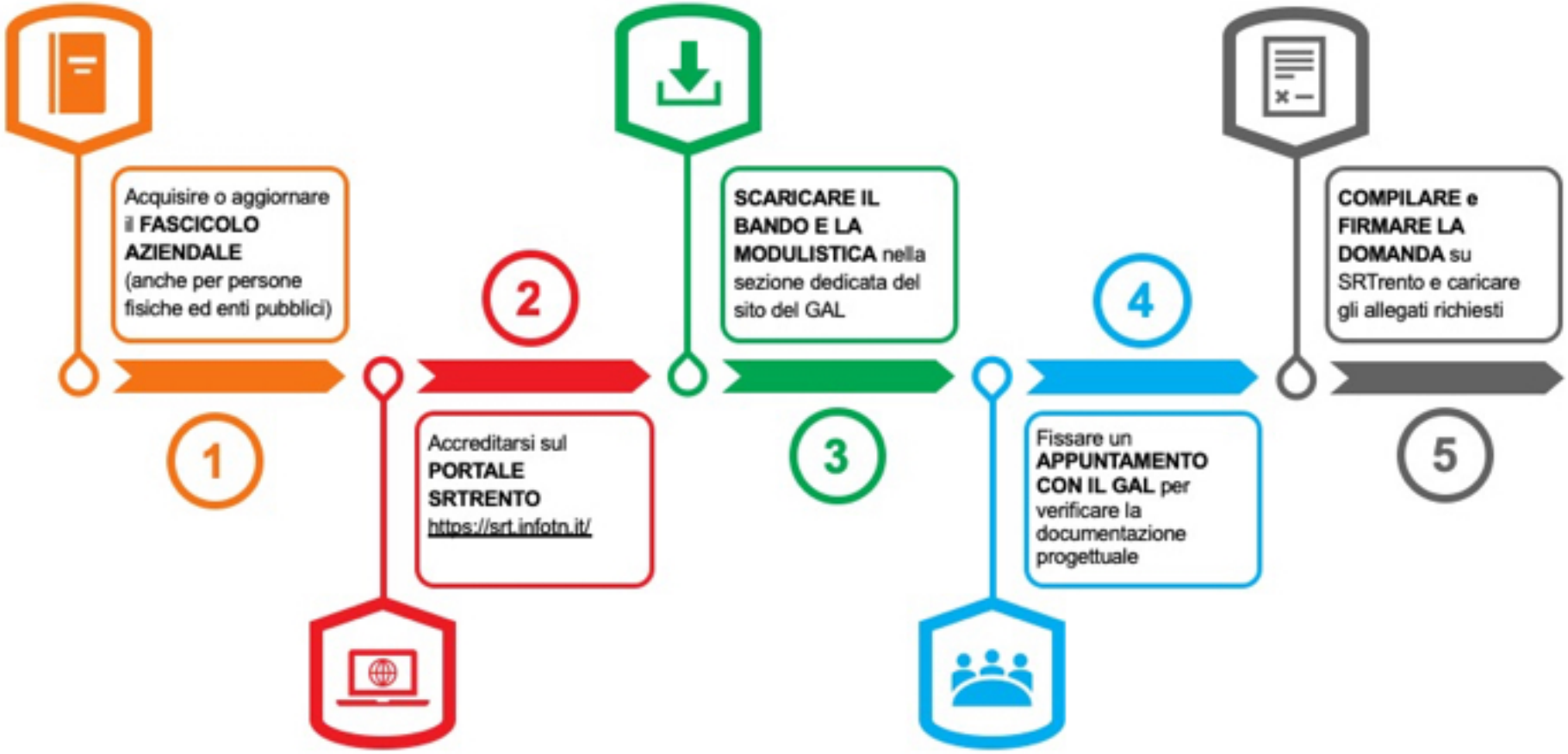

IL FASCIOLO AZIENDALE

- **COS'È IL FASCICOLO AZIENDALE?**

  Il fascicolo aziendale è lo strumento per la gestione dei rapporti fra **qualsiasi soggetto che intenda candidare un progetto a valere sui bandi LEADER** (impresa agricola, persona fisica, ente pubblico, etc.) e la Pubblica Amministrazione. È un **documento cartaceo ed elettronico**, unico su tutto il territorio nazionale, che raccoglie l'insieme delle informazioni relative ai dati aziendali dei soggetti tenuti all'iscrizione dell'Anagrafe delle Aziende Agricole. È **obbligatorio** per consentire l'accesso ad agevolazioni messe a disposizione dalla Pubblica Amministrazione.

- **SE NON SONO UN'AZIENDA AGRICOLA DEVO AVERE IL FASCIOLO AZIENDALE?**

  Si. Per i soggetti diversi dagli agricoltori è costituito un **fascicolo semplificato**, limitato sostanzialmente alle informazioni anagrafiche.

- **A CHI MI DEVO RIVOLGERE PER COSTITUIRE E AGGIORNARE IL FASCICOLO AZIENDALE?**

  L'Agenzia Provinciale per i Pagamenti (APPAG), ha delegato la gestione del fascicolo aziendale ai **Centri di Assistenza Agricola (CAA)**. Essi provvedono, una volta avuto il **mandato** da parte dell'azienda, alla costituzione e all'aggiornamento del fascicolo aziendale, **senza oneri a carico dell'azienda**. Al seguente link l'elenco ed i contatti dei CAA convenzionati ai quali puoi far riferimento: http://www.appag.provincia.tn.it/APPAG/Centri-assistenza-agricola

IL PORTALE SR-TRENTO

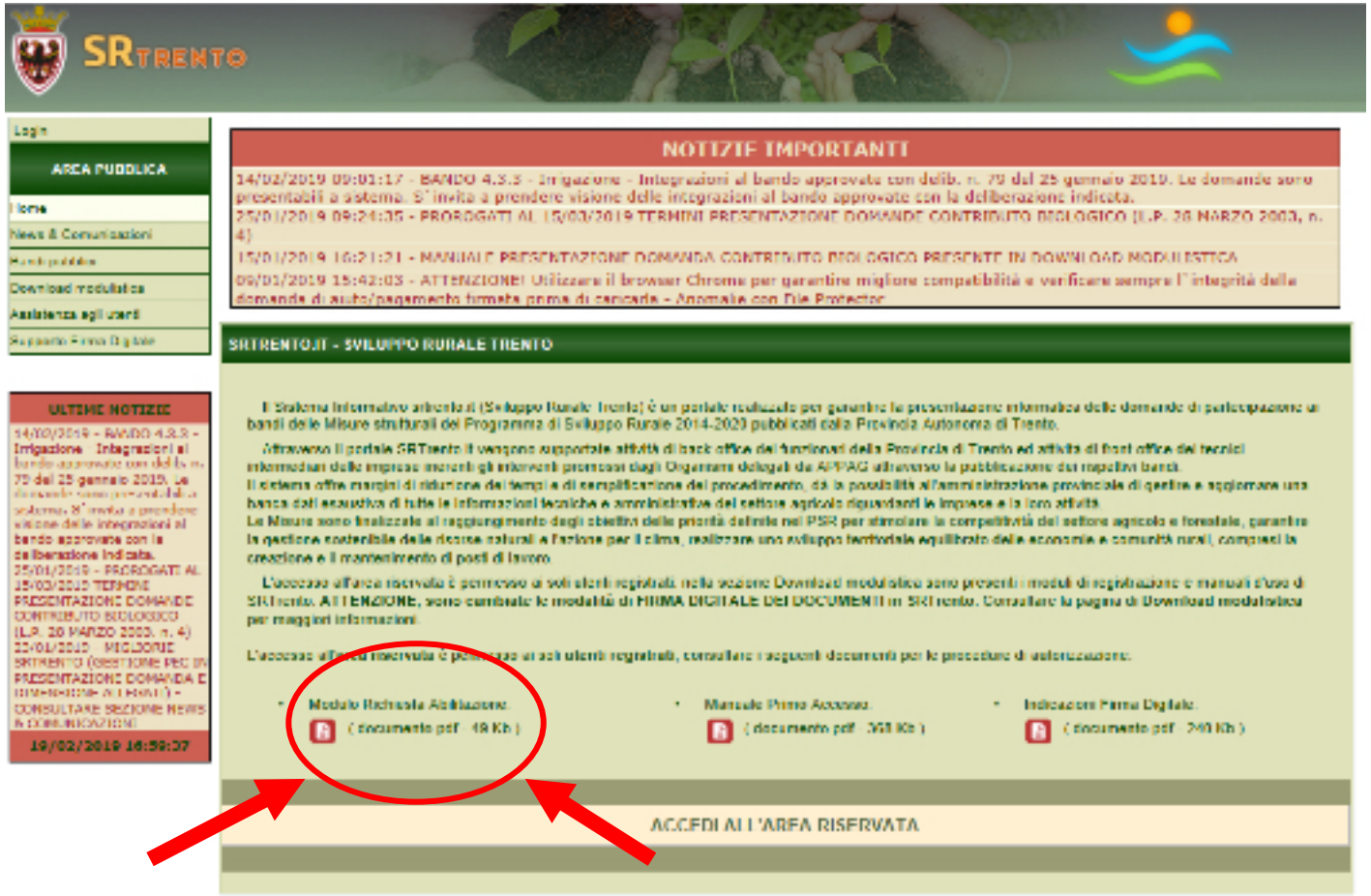

FASI DELL'APPROVAZIONE DI UN PROGETTO

1. ISTRUTTORIA DEL GAL
(verifiche tecniche + CTS)

2. VERIFICA DI CONFORMITÀ
(Commissione LEADER PAT)

3. APPROVAZIONE GRADUATORIE E CONCESSIONE AIUTO
(entro 180gg)

PRINCIPALI CRITICITÀ RISCONTRATE NEL 2017

- **AGGIORNAMENTO FASCICOLO AZIENDALE**
- **CONFORMITÀ PROGETTO CON MODULISTICA**
- **PREVENTIVI (FIRME, COMPARABILITÀ, ETC.)**
- **RIFERIMENTI PREZZIARIO PAT E NUOVI PREZZI**
- **DICHIARAZIONI REGIME DI AIUTO «DE MINIMIS»**

RIEPILOGO DEI REQUISITI ESSENZIALI PER PRESENTARE DOMANDA

- Presentazione della domanda **entro i termini e secondo le modalità previsti dal Bando**.
- Possesso del **fascicolo aziendale**.
- Accesso al **portale SR-Trento** e possesso **firma digitale**.
- **Disponibilità** (titolo di proprietà, contratto di affitto, comodato d'uso), **del bene/area oggetto dell'investimento** per il periodo di mantenimento dei vincoli di destinazione (dai 5 ai 10 anni).
- Realizzazione dell'intervento **all'interno dell'area LEADER**.

IL PROGETTO PER LA VALORIZZAZIONE DELLA VCA

- Il 3 maggio scorso la Commissione LEADER ha dato via libera al progetto di cooperazione **“Sulle tracce dell'antica via Claudia Augusta tra turismo e cultura”**, che il GAL Trentino Orientale ha condiviso con il territorio confinante del **GAL Prealpi e Dolomiti**.
- Il progetto si pone come obiettivo, la promozione in chiave turistica della Via storica Claudia Augusta. Nel territorio del GAL Trentino Orientale saranno promossi **investimenti volti a potenziare o migliorare l’asse infrastrutturale della Via Claudia Augusta**.
- **L’impegno finanziario del GAL Trentino Orientale per il progetto è di 310.000 euro**, destinati a realizzare interventi di potenziamento e/o miglioramento di infrastrutture per lo sviluppo del turismo sostenibile, oltre a promuovere attività di comunicazione ed informazione legate alla fruizione turistica della Via storica.
- Modalità di attuazione**: bando pubblico** (Azione 7.5 tematizzata).
- Stima uscita del bando: **fine estate 2019**.
- Area eleggibile del bando: **CV Alta Valsugana e Valsugana e Tesino**.

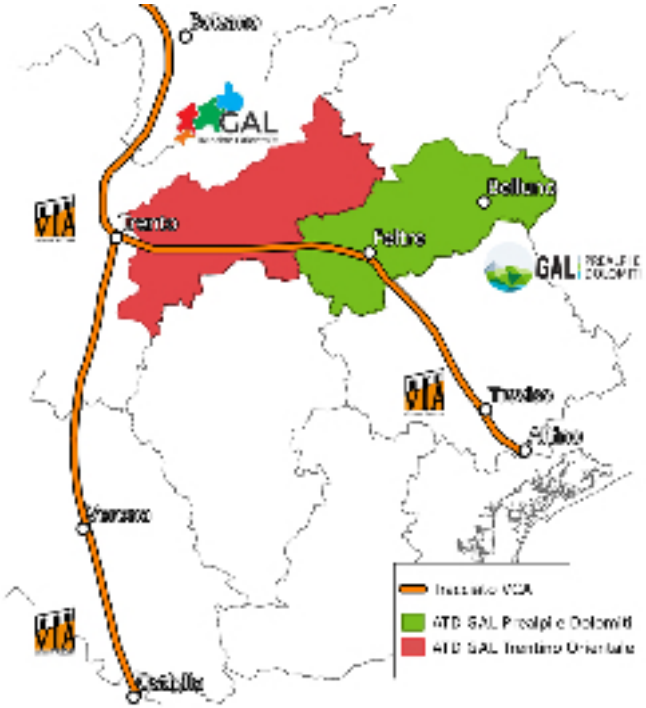

IL PROGETTO PER LA VALORIZZAZIONE DEL SENTIERO E5

- L'iniziativa è promossa in collaborazione con i territori del **GAL Trentino Centrale** e **GAL Sudtiroler Grenzenland** (bassa Atesina) ed è finalizzata a promuovere una strategia collettiva di gestione e promozione del percorso che coinvolga le varie aree interessate.
- Il progetto mira a **realizzare interventi a livello locale per aumentare l'attrattività del percorso** (es. percorsi tematici, allestimenti ed esposizioni, etc.), oltre a individuare strumenti promozionali da condividere con gli altri partner di progetto .
- **L'impegno finanziario del GAL Trentino Orientale per il progetto è di 145.000 euro**, destinati a realizzare interventi di potenziamento e/o miglioramento di infrastrutture per lo sviluppo del turismo sostenibile, oltre a promuovere attività di comunicazione ed informazione legate alla fruizione turistica del sentiero europeo.
- Modalità di attuazione**: bando pubblico** (Azione 7.5 tematizzata).
- Stima uscita del bando: **primavera 2020**.
- Area eleggibile del bando: **CV Alta Valsugana e Altipiani Cimbri**.

I CANALI DI INFORMAZIONE DEL GAL



www.galtrentinorientale.it

Newsletter GAL informa

@galtrentinorientale.it

Sportelli decentrati (1°-3° giovedì del mese))

COME CONTATTARCI

- **SEDE**: Corso Ausugum 82, Borgo Valsugana
- **E-MAIL**: info@galtrentinorientale.it
- **TELEFONO**: 0461/1486877-6
- **WEB**: www.galtrentinorientale.it

- **DAL LUNEDÌ AL GIOVEDÌ**
  Mattino 09.30-13.30
  Pomeriggio 14.00-17.30
- **VENERDÌ**
  Mattino 09.30-13.30